

ROMÂNIA
JUDEȚUL ALBA
MUNICIPIUL SEBEȘ
CONSILIUL LOCAL

HOTĂRÂREA NR.304/2023

Privind aprobarea documentației cadastrale de primă înregistrare în sistemul integrat de Cadastru și Carte Funciară a imobilului „STRADA PIEȚII Lotul nr.2” situat administrativ în intravilanul Municipiului Sebeș, loc. Sebeș, str. Pieții, jud. Alba - domeniul public

Consiliul Local al Municipiului Sebeș, jud. Alba;

Întrunit în ședința publică ordinară din data de 27.09.2023, ora 14,00;

Luând în dezbateră proiectul de hotărâre privind aprobarea documentației cadastrale de primă înregistrare în sistemul integrat de Cadastru și Carte Funciară a imobilului „STRADA PIEȚII Lotul nr.2” situat administrativ în intravilanul Municipiului Sebeș, loc. Sebeș, str. Pieții, jud. Alba - domeniul public;

Văzând:

- Documentația cadastrală de primă înregistrare în sistemul integrat de Cadastru și Carte Funciară a imobilului „STRADA PIEȚII Lotul nr.2”, situat administrativ în intravilanul Municipiului Sebeș, Loc. Sebeș, Str. Pieții, Jud. Alba, imobilul fiind neîmprejmuit, întocmită de S.C. Mercury Geosystems S.R.L. - autorizată de ANCPI să execute lucrări de cadastru, geodezie și cartografie, certificat de autorizare Seria RO-B-J nr 2272/2022- executant ing. Rășinariu Avram Florin;

- H.G. nr. 974/2002 privind atestarea domeniului public al județului Alba, precum și al municipiilor, orașelor și comunelor din județul Alba Anexa 5 poz.395 ” Strada Pieții – cu trotuar”;

- H.C.L. nr. 125/2001 privind însușirea bunurilor care alcătuiesc domeniul public al Municipiului Sebeș;

- Referatul de aprobare nr. 52168/25.08.2023 întocmit de către Primarul Municipiului Sebeș, Dorin Nistor, în calitate de inițiator;

- Raportul de specialitate comun nr.52247/28.03.2023 întocmit de către Compartimentul Patrimoniu, Transport și Coordonare Asociației de Proprietari și a Compartimentului Cadastru din cadrul aparatului de specialitate al Primarului Municipiului Sebeș;

Având avizul nr.818/2023 al Comisiei pentru amenajarea teritoriului, urbanism, lucrări publice, administrarea domeniului public și privat și avizul nr.784/2023 al Comisiei pentru administrație publică locală, juridică și de disciplină din cadrul Consiliului Local al Municipiului Sebeș;

Văzând prevederile:

- Art. 10, alin. (2), art. 24, alin. (3) și art 41, alin. (5) din Legea nr. 7/1996 - Legea cadastrului și a publicității imobiliare;

- Art. 18 și art. 72 din Ordinul ANCPI nr. 600/2023 - privind aprobarea Regulamentului de avizare, recepție și înscriere în evidențele de cadastru și carte funciară;

În temeiul art. 129 alin. (1), alin. (2) lit. c), raportat la Anexa 4 pct.1 din O.U.G nr. 57/03.07.2019 privind Codul administrativ;

În baza art. 139 din O.U.G nr. 57/03.07.2019 privind Codul administrativ, cu modificările și completările ulterioare;

HOTĂRĂȘTE:

Art.1 Se aprobă Documentația cadastrală de primă înregistrare în sistemul integrat de Cadastru și Carte Funciară a imobilului „STRADA Pieții Lotul nr.2”, situat administrativ în intravilanul Municipiului Sebeș, Loc. Sebeș, Str. Pieții, Jud. Alba, imobilul fiind neîmprejmuit, întocmită de S.C. Mercury Geosystems S.R.L. - autorizată de ANCPI să execute lucrări de cadastru, geodezie și cartografie, certificat de autorizare Seria RO-B-J nr 2272/2022- executant ing. Rășinariu Avram Florin, care se constituie în Anexa 1 – parte integrantă din prezenta hotărâre.

Art.2 (1) Din punct de vedere juridic, imobilul care face obiectul prezentei documentații cadastrale de primă înscriere în sistemul integrat de Cadastru și Carte Funciară, se identifică cu parte din imobilul înscris în Anexa nr. 5 poz.395 din H.G. nr. 974/2002 privind atestarea domeniului public al județului Alba, precum și al municipiilor, orașelor și comunelor din județul Alba, având o suprafață totală, conform H.G. de 4770 mp. iar în urma măsurării rezultă o suprafață de 7670 mp.

(2) Din punct de vedere topografic „Strada Pieții” se identifică cu parte din imobilul cu nr. top.1472 fără suprafață și neînscris în cartea funciară, conform parcelarului localității Sebeș. Deoarece se identifică cu parte din nr. top. menționat anterior, se aprobă să se parceleze astfel:

- Lotul nr.1 compus din parcela cu nr. top. nou 1472/1 - fără suprafață, rămâne neînscris în cartea funciară.
- Lotul nr. 2 compus din parcela cu nr. top. nou 1472/2 – în suprafață măsurată de 7670 mp.se aprobă introducerea acestuia în circuitul civil. Acest lot este aferent străzii “Pieții” delimitată strada Dorobanți și strada Piața Primăriei.

Art.3 Se aprobă întabularea definitivă a imobilului teren – lotul nr.2, cu nr. top. nou 1472/2 în suprafață măsurată de 7670 mp în Cartea Funciară în favoarea Domeniului Public al Municipiului Sebeș, în baza H.G. nr. 974/2002 Anexa 5 poz.395.

Art.4 Se solicită OCPI Alba, BCPI Sebeș înscrierea definitivă a imobilului cu datele de identificare cuprinse în documentația aprobată la Art. 1, în Domeniul public al Municipiului Sebeș, conform art. 41, alin. (5) din Legea nr. 7/1996 Legea cadastrului și a publicității imobiliare, republicată (așa cum a fost modificată prin OUG nr. 31/2018).

Art.5 De ducerea la îndeplinire a prezentei hotărâri răspunde Compartimentul Patrimoniu, Transport și Coordonare Asociații de Proprietari.

Art.6 Prezenta hotărâre poate fi atacată de către persoanele îndreptățite, în termenul și în condițiile prevăzute de Legea nr. 554/2004, privind contenciosul administrativ, cu modificările și completările ulterioare.

Prezenta hotărâre va fi afișată, se va publica pe site-ul primăriei și în monitorul oficial al Municipiului Sebeș și se comunică:

- Instituției Prefectului Județului Alba
- Primarului Municipiului Sebeș;
- Viceprimarului Municipiului Sebeș;
- Arhitectului șef

- Biroului Contencios Juridic, Administrație, Transparență Decizională și Arhivă;
- Compartimentului Relații Publice, Comunicare Informatică și Monitor Oficial Local;
- Biroului Buget, Finanțe, Contabilitate, Salarizare;
- Compartimentului Patrimoniu, Transport și Coordonare Asociații de Proprietari;
- Serviciului Cheltuieli și Resurse Umane;
- OCPI Alba, BCPI Sebeș.

Sebeș la 27.09.2023

PREȘEDINTE DE ȘEDINȚĂ
Consilier local, MARCU ALEXANDRU DAN

CONTRASEMNEAZĂ
SECRETAR GENERAL
VLAD CRISTINA ELENA

Total consilieri locali	19
Prezenți	13
Pentru	13
Împotrivă	-
Abțineri	-
Neparticipare la vot	-

2ex.GHB/CV/CG conține 3 pagini și anexă

Pagina 3 din 3

TOPOGRAFIE.CADASTRU.



mercury

**DOCUMENTAȚIE CADASTRALA
PENTRU EMITERE HCL**

**Mun. Sebes,
Str. Pietii
Judetul Alba**

**BENEFICIAR:
MUNICIPIUL SEBES – DOMENIUL PUBLIC**

**EXECUTANT:
MERCURY GEOSYSTEMS SRL
ing. RASINARIU Avram Florin**



MEMORIU TEHNIC

1. **Adresa imobil:** Imobilul este situat administrativ în intravilanul Mun. Sebeș, Loc. Sebes, str. Pietii, Jud. Alba
2. **Tipul lucrării:** DOCUMENTAȚIE CADASTRALĂ – PRIMA INREGISTRARE IMOBIL.
3. **Suprafata planului supus receptiei:** 7670mp;
4. **Scurtă prezentare a situației din teren:** Pentru identificarea topografică a poziției imobilului care face obiectul prezentei documentații, s-a făcut deplasarea în teren, unde s-a constatat că imobilul este situat din punct de vedere administrativ în intravilanul Mun. Sebeș, Loc. Sebes, Str. Pietii, Jud. Alba, imobilul fiind neîmprejmuit, iar ca vecini am identificat pe:

- la Nord – Str. Dorobanti;
- la Est – proprietari particulari;
- la Sud – IE 85266- Piata Primariei;
- la Vest – proprietari particulari;

5. Situația juridică a imobilului: Din punct de vedere juridic, imobilul care face obiectul prezentei documentații cadastrale de primă înscriere în sistemul integrat de Cadastru și Carte Funciară, se identifică cu parte din cel înscris în Anexa nr. 5, poz. 395 din HG 974/2002 care cuprinde Inventarul Domeniului Public al Municipiului Sebes, însusita prin HCL 125/2001, de către Consiliul Local al Municipiului Sebes, având o suprafață totală conform HG de 4770 mp, iar suprafață rezultată din măsurători de 7670 mp.

Din punct de vedere topografic „strada Pietii” se identifica cu parte din imobilul cu nr. top. 1472 fara suprafata si neinscris in cartea funciara conform parcelarului Localitatii Sebes. Deoarece se identifica cu parte din nr.top. mentionat anterior, propun sa se parceleze astfel:

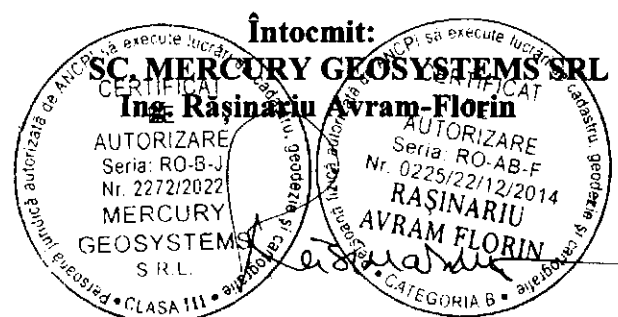
Lotul nr.1 compus din parcela cu nr. Top. nou 1472/1- fara suprafata, ramane neinscris in cartea funciara.

Lotul nr. 2 compus din parcela cu nr. Top. nou 1472/2 – în suprafața măsurată de 7670mp care solicităm să fie introdusă în circuitul civil. Acest lot este aferent „strazii Pietii” delimitată de strada Dorobanti si Piata Primariei.

Vă rugăm să dispuneți întabularea definitivă a lotului nr. 2, cu nr. top. nou 1472/2 “drum” în suprafața măsurată de 7670 mp în Cartea Funciară în favoarea Domeniului Public al Municipiului Sebes în baza HG 974/2002, HCL nr...../2023 a Consiliului Local al Municipiului Sebes și a adeverinței nr...../2023 eliberată de Primaria Municipiului Sebes.

6. Operațiuni topo-cadastrale efectuate: Au fost efectuate măsurători utilizând un aparat GPS Leica GS08 în sistem RTK pentru determinarea punctelor de stație, iar cu Stația Totală Leica TS06, am ridicat detaliile, în sistemul de proiecție Stereografic 1970. Calculul coordonatelor punctelor de contur și calculul suprafeței imobilului s-a realizat cu ajutorul programelor de calcul de specialitate, iar întocmirea planului de amplasament și delimitare s-a realizat cu ajutorul programelor de prelucrare grafică.

Data: 16.08.2023



ROMÂNIA
JUDEȚUL ALBA
MUNICIPIUL SEBEȘ
CONSILIUL LOCAL

HOTĂRÂREA Nr. 125 / 2001

Consiliul local al municipiului Sebeș, jud. Alba;
Întrunit în ședința din 26.06.2001;

Văzând inventarul bunurilor care alcătuiesc domeniul public al municipiului Sebeș, însoțit de referatul Biroului Contabilitate prin care se propune însușirea inventarului, precum și avizul Comisiilor de specialitate din cadrul Consiliului local ;

Având în vedere prevederile Legii 213/1998 privind proprietatea publică și regimul juridic al acesteia ;

În temeiul art. VII din Normele tehnice pentru întocmirea inventarului bunurilor care alcătuiesc domeniul public al comunelor , orașelor , municipiilor și județelor aprobate prin Hotărârea Guvernului nr. 548/1999;

În baza art. 46 din Legea 215/2001 privind administrația publică locală,

HOTĂRĂȘTE

Art.unic. Se însușește inventarul bunurilor care alcătuiesc domeniul public al orașului Sebeș, conform anexei , care face parte integrantă din prezenta hotărâre.

Pe data prezentei se abrogă hotărârea nr. 98/1999 a acestui consiliu .

Sebeș la 26.06.2001

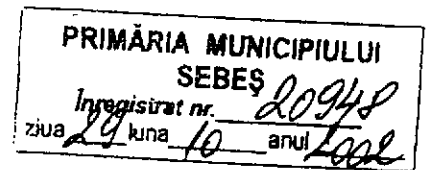
PREȘEDINTE DE ȘEDINȚĂ
cons. ISPIR CONSTANTIN



Contrasemnează,
SECRETAR MUNCIIPIU
SILVIA UTEA

lexSU/CA





MONITORUL OFICIAL AL ROMÂNIEI

PARTEA I
Anul XIV — Nr. 701 bis LEGI, DECRETE, HOTĂRĂRI ȘI ALTE ACTE Miercuri, 25 septembrie 2002

ANEXA Nr. 5 — Inventarul bunurilor care
aparțin domeniului public al municipiului
Sebeș

HOTĂRĂRI ALE GUVERNULUI ROMÂNIEI

GUVERNUL ROMÂNIEI

HOTĂRĂRE

privind atestarea domeniului public al județului Alba, precum și al municipiilor,
orașelor și comunelor din județul Alba

În temeiul prevederilor art. 107 din Constituția României și ale art. 21 alin. (3) din Legea nr. 213/1998 privind
proprietatea publică și regimul juridic al acesteia,

Guvernul României adoptă prezenta hotărâre.

Articol unic. — Se atestă apartenența la domeniul public comunelor din județul Alba a bunurilor cuprinse în anexele
județului Alba, precum și al municipiilor, orașelor și nr. 1—77*) care fac parte integrantă din prezenta hotărâre

PRIM-MINISTRU
ADRIAN NĂSTASE

Contrasemnează:
Ministrul administrației publice,
Octav Cozmâncă
Ministrul finanțelor publice,
Mihai Nicolae Tănăsescu

București, 5 septembrie 2002.
Nr. 974.

* Anexele nr. 1—77 se publică ulterior.

**JUDETUL ALBA
MUNICIPIUL SEBES**

Anexa nr. 5

Comisia speciala pentru intocmirea
inventarului bunurilor care
alcatulesc domeniul public al
municipiului SEBES

**Insusit de Consiliul Local,
prin Hotararea nr.125 din 2001**
Primarul municipiului Sebes,

Ing. Ec. Mugurel Liviu SARBU

**INVENTARUL BUNURILOR CARE APARTIN DOMENIULUI PUBLIC
AL MUNICIPIULUI SEBES**

356

nr.crt	Codul de clasificare	Denumirea bunului	Elemente de identificare	Anul dobandirii sau, dupa caz darii in folosinta	Valoarea de inventar	Situatia juridica actuala
0	1	2	3	4	5	6
1	1.3.1.	Cladire remiza PSI Sebes	Cladire situata in Sebes, cart.Lucian Blaga, acces str.Vanatori, fundatie din beton, zidarie caramida, regim inaltime-parter,2 incaperi, Ac-100mp, Au-66 mp, N-proprietate privata,S-ailee acces,E-str.Vanatori,V-cartier L.Blaga	1950	58.969	nr.top. 1354

379	1.3.7.2.	Strada Alei si spatii verzi - Aleea Parc	situata in cartierul Aleea Parc, Imbracaminte asfaltica, S=9320mp, L=1331m.	nr. top. 1664
380	1.3.7.2.	Strada Alei si spatii verzi - Mihai Viteazul	situata in cartierul M. Viteazul, Imbracaminte asfaltica, S=21000mp, L= 3000m	nr. top. 1297
381	1.3.7.2.	Strada Alei si spatii verzi - M. Kogalniceanu	situata in cartierul M. Kogalniceanu, Imbracaminte asfaltica, S=57260mp	nr. top. 1813
382	1.3.7.2.	Strada Alei si spatii verzi - Valea Frumoasei	situata in cartierul V. Frumoasei, Imbracaminte asfaltica, S=32840mp	nr. top. 1905
383	1.3.7.2.	Strada Cetatii - fara trotuar	cuprinsa intre str. Av. Olteanu si P-ta Libertatii, Imbracaminte asfaltica, S=910mp, L=130m, l=7,0m	nr. top. 1748
384	1.3.7.2.	Strada Dorobantilor - cu trotuar	cuprinsa intre str. Av. Olteanu si Calarasi, Imbracaminte asfaltica, S=13600mp, L=800m, l=17,0m	nr. top. 1962/2/12/1/2
385	1.3.7.2.	Strada Garii - cu trotuar	cuprinsa intre str. Calarasi si Vanatori, Imbracaminte asfaltica, S=4983mp, L=376m, l=13,2m	nr. top. 9262, A184, 185, 186, 187
386	1.3.7.2.	Strada Gaterului - cu trotuar	cuprinsa intre str. A. Bena si extravilan, Imbracaminte asfaltica, S=15000mp, L=1250m, l=12,0m	nr. top. 2144
387	1.3.7.2.	Strada Marasesti - cu trotuar	cuprinsa intre str. Calarasi si Vanatori, Imbracaminte asfaltica, L=723mp, L=369m, l=12,8m	nr. top. 1419
388	1.3.7.2.	Strada Mihai Viteazul - cu trotuar	cuprinsa intre str. Piata Primariei si Calarasi, Imbracaminte asfaltica, S=9285mp, L=493m, l=18,8m	nr. top. 1177
389	1.3.7.2.	Strada Muresului - cu trotuar	cuprinsa intre str. M. Kogalniceanu si St. cel-Mare I, Imbracaminte asfaltica, S=4550mp, L=350m, l=13,0m	nr. top. 1345
390	1.3.7.2.	Strada Nicolae Balcescu - cu trotuar	cuprinsa intre str. Progresului si Crisan, Imbracaminte asfaltica, S= 5500mp, L=550m, l=10,0m	nr. top. 2975160
391	1.3.7.2.	Strada Parangului - cu trotuar	cuprinsa intre str. Calugareni si Surianu, Imbracaminte asfaltica, S=1870mp, L=220m, l=8,5m	nr. top. 1350
392	1.3.7.2.	Strada Penes Curcanul - cu trotuar	cuprinsa intre str. Pletii si Calarasi, Imbracaminte asfaltica, S=3933mp, L=414m, l=9,5m	nr. top. 1548
393	1.3.7.2.	Strada Piata Dacia - cu trotuar	cuprinsa intre str. Av. Olteanu si Dorobanti, Imbracaminte asfaltica, S=3300mp, L=300m, l=11,0m	nr. top. 399
394	1.3.7.2.	Strada Piata Libertatii - cu trotuar	cuprinsa intre str. L. Blaga si 24 Ianuarie, Imbracaminte asfaltica, S=830mp, L=100m, l=8,3m	nr. top. 7434
395	1.3.7.2.	Strada Pletii - cu trotuar	cuprinsa intre str. Dorobanti si P-ta Primariei, Imbracaminte asfaltica, S=4770mp, L=530m, l=9,0m	

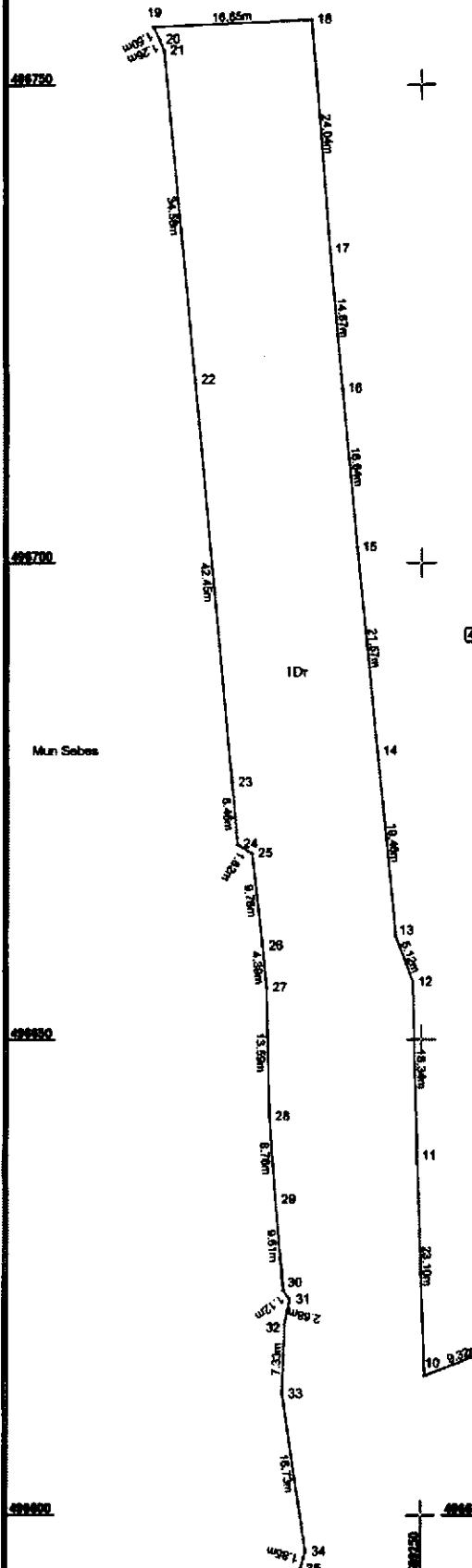
Plan de amplasament și delimitare a imobilului

Scara 1:500

ANEXA NR. 16

Nr. cadastral:	Suprafața măsurată (mp)	Adresa imobilului
	7670	Mun. Sebeș, str. Piotri, jud. Alba
Nr. Carte funciari:	Unitatea Administrativ Teritorială (UAT)	
	UAT Sebeș	

Str. Dorobanți



Schema disponeri planșelor



A. Date referitoare la teren			
Nr. parcela	Categoria de folosinta	Suprafata (mp)	Menzuni
I	drum	7670	Imobil nelmprejmuit;
Total		7670	
B. Date referitoare la constructii			
Cod	Destinatia	Suprafata construita la sol (mp)	Menzuni
Total			

Suprafata totala masurata a imobilului = 7670 mp
Suprafata din act = 7670 mp

Executant: MERCURY GEOSYSTEMS SRL
ING. RĂSTNĂȘIU AVRAM FLORIN
Confirma acuratețea măsurărilor în teren, corectitudinea înscrisurii
documentației cadastrale și corespundența acesteia cu realitatea din teren
Semnatura și ștampila
Data: 08.08.2023

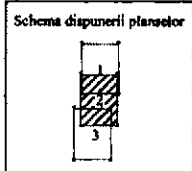
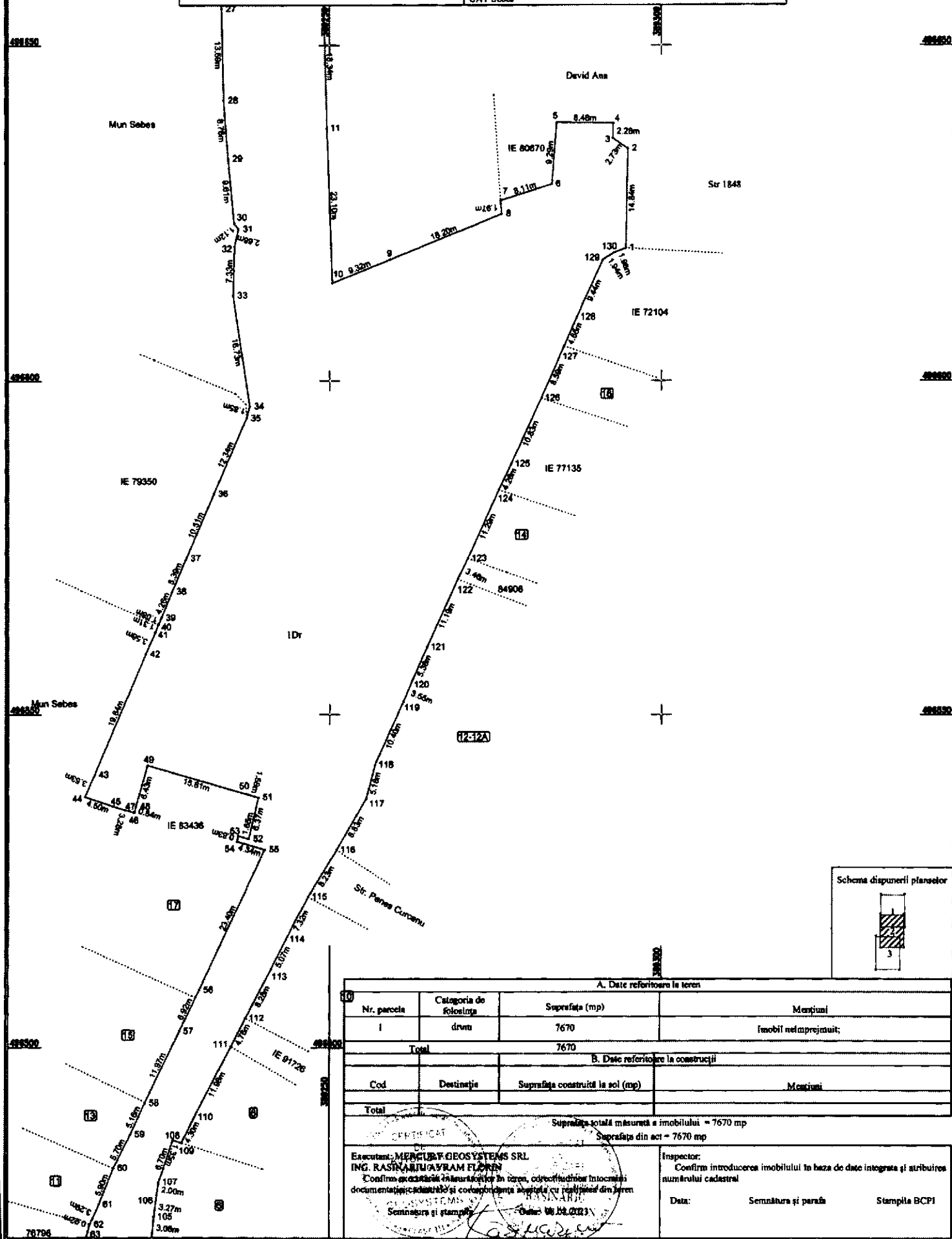
Inspector:
Confirma introducerea imobilului în baza de date integrată și atribuirea numărului cadastral
Data: _____
Semnatura și parafa _____
Ștampila BCPI _____

Plan de amplasament și delimitare a imobilului

Scara 1:500

ANEXA NR. 16

Nr. cadastral:	Suprafața măsurată (mp)	Adresa imobilului
	7670	Mun. Sebeș, str. Fieții, jud. Alba.
Nr. Carte funciară:	Unitatea Administrativ Teritorială (UAT)	
	UAT Sebeș	



A. Date referitoare la teren			
Nr. parcela	Categoria de folosință	Suprafața (mp)	Mențiuni
I	drum	7670	Imobil nelmprețuit;
Total		7670	
B. Date referitoare la construcții			
Cod	Destinația	Suprafața construită la sol (mp)	Mențiuni
Total			

Suprafața totală măsurată a imobilului = 7670 mp
Suprafața din act = 7670 mp

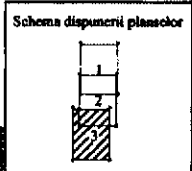
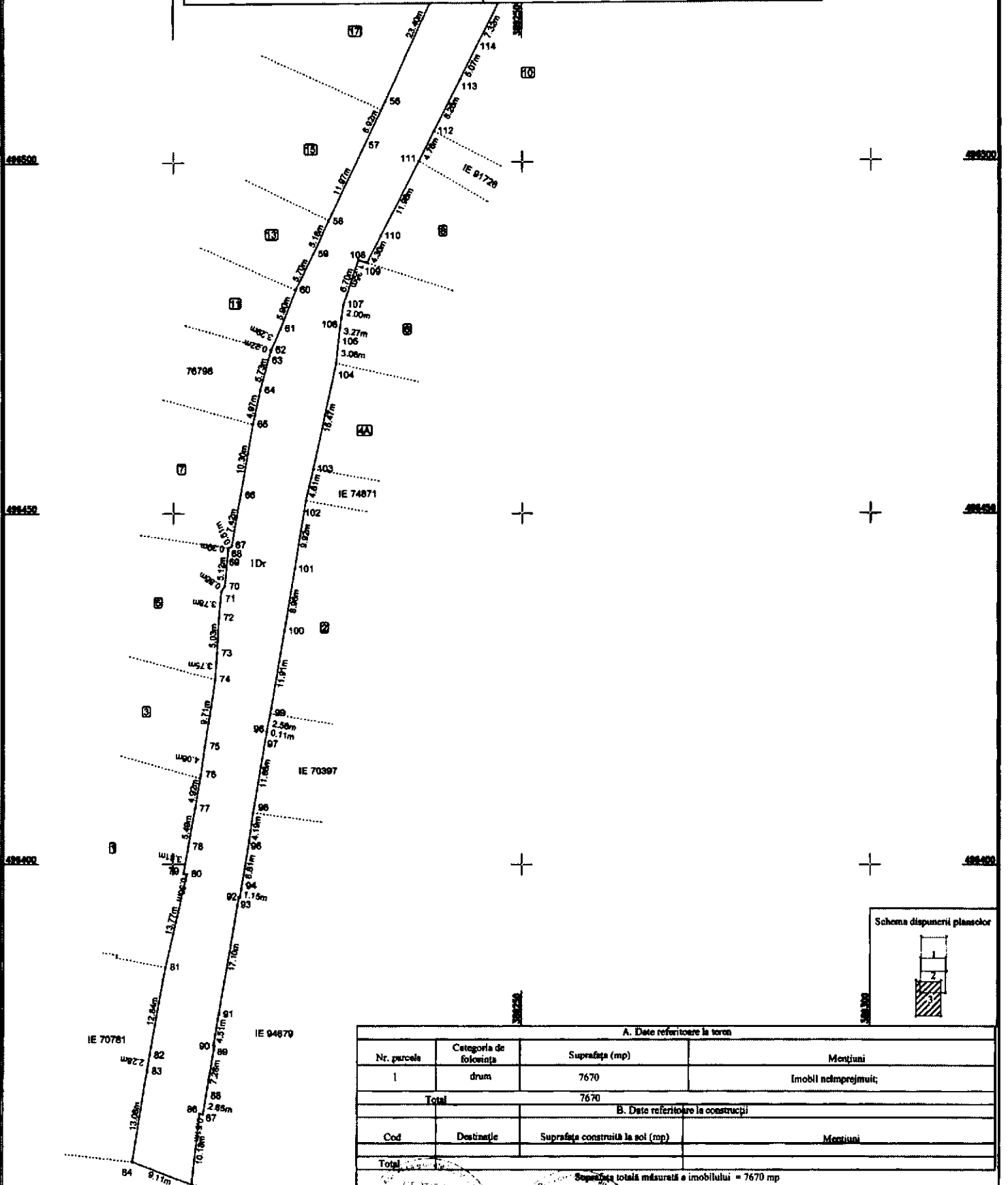
Executant: MERCURY GEOSYSTEMS SRL ING. RASINARIU AVRAM FLOREAN Confirma executarea măsurătorilor în teren, corectitudinea întocmirii documentației cadastrale și corectitudinea aplicată cu planșele din teren. Semnătura și stampila	Inspector: Confirma introducerea imobilului în baza de date integrată și atribuirea numărului cadastral Data: _____ Semnătura și parașă _____ Stampila BCPI
---	---

Plan de amplasament și delimitare a imobilului

Scara 1:500

ANEXA NR. 16

Nr. cadastral:	Suprafața măsurată (mp)	Adresa imobilului
	7670	Mun. Sebes, str. Pietri, jud. Alba
Nr. Carte funciarii:		Unitatea Administrativ Teritorială (UAT)
		UAT Sebes



A. Date referitoare la teren			
Nr. parcela	Categoria de folosinta	Suprafata (mp)	Mentiiuni
1	drum	7670	Imobil nelmprejmuit;
Total		7670	
B. Date referitoare la constructii			
Cod	Destinatia	Suprafata construita la sol (mp)	Mentiiuni
Total			

Suprafata totala masurata a imobilului = 7670 mp
Suprafata din act = 7670 mp

Executat: **MERCURY GEOSYSTEMS SRL**
ING. RASINARIU AVRAM STORIN
Confirmă executarea măsurărilor în teren, corectitudinea întocmirii documentației cadastrale și corespundența acesteia cu realitatea din teren.
Semnatura și ștampila: *[Signature]*

Inspector:
Coafirmă introducerea imobilului în baza de date integrată și atribuirea numărului cadastral
Data: _____
Semnatura și parafa: _____
Ștampila BCPI

CALCULUL ANALITIC AL SUPRAFETELOR

SISTEM DE PROIECTIE " STEREOGRAFIC 70 "

TERENURI

Parcela (teren)

Nr. Pct.	Coordonate pct.de contour		Lungimi laturi D(i,i+1)
	X [m]	Y [m]	
1	496619.776	389294.656	14.84
2	496634.611	389294.945	2.73
3	496636.149	389292.692	2.28
4	496638.425	389292.739	8.48
5	496638.585	389284.258	9.29
6	496629.325	389283.466	8.11
7	496626.866	389275.742	1.97
8	496624.905	389275.907	18.20
9	496618.055	389259.040	9.32
10	496614.602	389250.386	23.10
11	496637.685	389249.562	18.34
12	496656.018	389249.127	5.12
13	496660.798	389247.289	19.46
14	496680.168	389245.375	21.57
15	496701.633	389243.247	16.64
16	496718.203	389241.688	14.67
17	496732.809	389240.369	24.04
18	496756.782	389238.510	16.65
19	496756.081	389221.875	1.50
20	496754.733	389222.541	1.26
21	496753.581	389223.044	34.58
22	496719.149	389226.214	42.45
23	496678.875	389230.099	6.46
24	496670.438	389230.684	1.82
25	496669.466	389232.217	9.76
26	496659.775	389233.345	4.39
27	496655.402	389233.768	13.59
28	496641.820	389234.062	8.76
29	496633.089	389234.727	9.61
30	496623.520	389235.590	1.12
31	496622.625	389236.264	2.68
32	496620.005	389235.706	7.33
33	496612.679	389235.478	16.73
34	496596.133	389237.934	1.85
35	496594.355	389237.434	12.34
36	496583.040	389232.509	10.51
37	496573.382	389228.368	5.39
38	496568.428	389226.246	4.26
39	496564.500	389224.600	1.08
40	496563.508	389224.184	1.31
41	496562.299	389223.687	3.58
42	496559.015	389222.265	19.64
43	496540.963	389214.539	3.53
44	496537.724	389213.131	4.50
45	496536.255	389217.387	3.28
46	496535.350	389220.540	0.05
47	496535.398	389220.554	0.84
48	496536.210	389220.787	6.43
49	496542.395	389222.546	15.81
50	496538.042	389237.742	1.58
51	496537.623	389239.265	6.37
52	496531.423	389237.812	1.65
53	496531.871	389236.226	0.83
54	496531.064	389236.013	4.34
55	496529.889	389240.189	23.40
56	496508.658	389230.358	6.92
57	496502.430	389227.349	11.97
58	496491.624	389222.192	5.16
59	496486.936	389220.045	5.70
60	496481.825	389217.516	5.90
61	496476.341	389215.338	3.29
62	496473.345	389213.985	0.22
63	496473.136	389213.920	5.73
64	496467.601	389212.419	4.97

65	496462.737	389211.402	10.30
66	496452.587	389209.634	7.42
67	496445.277	389208.341	0.51
68	496445.046	389207.888	0.39
69	496444.661	389207.836	5.12
70	496439.567	389207.370	0.86
71	496438.842	389206.901	3.78
72	496435.083	389206.535	5.03
73	496430.059	389206.275	3.75
74	496426.318	389206.026	9.71
75	496416.722	389204.560	4.06
76	496412.704	389204.004	4.92
77	496407.858	389203.140	5.49
78	496402.448	389202.183	3.81
79	496398.703	389201.496	0.50
80	496398.611	389201.983	13.77
81	496385.186	389198.936	12.84
82	496372.545	389196.697	2.28
83	496370.290	389196.362	13.08
84	496357.382	389194.267	9.11
85	496354.147	389202.778	10.18
86	496364.269	389203.906	0.51
87	496364.186	389204.411	2.65
88	496366.802	389204.842	7.28
89	496373.983	389206.025	0.16
90	496374.025	389205.874	4.51
91	496378.472	389206.627	17.10
92	496395.333	389209.469	0.14
93	496395.310	389209.608	1.15
94	496396.446	389209.800	6.81
95	496403.165	389210.932	4.19
96	496407.321	389211.500	11.68
97	496418.844	389213.399	0.11
98	496418.956	389213.421	2.58
99	496421.486	389213.922	11.91
100	496433.222	389215.927	8.96
101	496442.066	389217.376	9.92
102	496451.852	389219.004	4.61
103	496456.339	389220.051	15.47
104	496471.463	389223.297	3.08
105	496474.529	389223.616	3.27
106	496477.772	389224.044	2.00
107	496479.750	389224.347	6.70
108	496486.113	389226.449	1.35
109	496485.690	389227.732	4.30
110	496489.532	389229.665	11.98
111	496500.158	389235.189	4.76
112	496504.413	389237.328	8.28
113	496511.761	389241.136	5.07
114	496516.296	389243.405	7.32
115	496522.788	389246.777	8.23
116	496529.823	389251.043	8.83
117	496537.442	389255.498	5.18
118	496542.457	389256.781	10.40
119	496551.922	389261.079	3.55
120	496555.199	389262.455	5.38
121	496560.112	389264.639	11.19
122	496570.305	389269.262	3.46
123	496573.416	389270.784	11.29
124	496583.892	389275.456	4.26
125	496587.515	389277.330	10.83
126	496597.352	389281.861	8.59
127	496605.211	389285.320	4.65
128	496609.449	389287.243	9.44
129	496618.032	389291.185	7.94
130	496619.071	389292.822	1.96

S(teren)=7669.785m P=983.17m


Data 10.08.2023

SECRETAR GENERAL MUNICIPIUL SEBEȘ

VLAD CRISTINA ELENA

PREȘEDINTE DE ȘEDINȚĂ

CONSILIER LOCAL MARCU ALEXANDRU DAN



MERCURY GEOSYSTEMS S.R.L.
ing. RASINARIU AVRAM FLORIN