

ROMÂNIA
JUDEȚUL ALBA
MUNICIPIUL SEBEȘ
CONSILIUL LOCAL

HOTĂRÂREA NR.302/2023

Privind aprobarea documentației cadastrale de primă înregistrare în sistemul integrat de Cadastru și Carte Funciară a imobilului teren, având categoria de folosință „ape curgătoare” - domeniul public al Statului Român și construcție ”Pod peste Râul Sebeș - beton” - domeniul public al Municipiului Sebeș, situate administrativ în intravilanul Municipiului Sebeș, loc. Sebeș, str. 1907, jud. Alba

Consiliul Local al Municipiului Sebeș, jud. Alba;

Întrunit în ședința publică ordinară din data de 27.09.2023, ora 14,00;

Luând în dezbateră proiectul de hotărâre privind aprobarea documentației cadastrale de primă înregistrare în sistemul integrat de Cadastru și Carte Funciară a imobilului teren, având categoria de folosință „ape curgătoare” - domeniul public al Statului Român și construcție ”Pod peste Râul Sebeș - beton” - domeniul public al Municipiului Sebeș, situate administrativ în intravilanul Municipiului Sebeș, loc. Sebeș, str. 1907, jud. Alba;

Văzând:

- Documentația cadastrală de primă înregistrare în sistemul integrat de Cadastru și Carte Funciară a imobilului teren, având categoria de folosință „**ape curgătoare**”, în suprafață măsurată de 278 mp. situat administrativ în intravilanul Municipiului Sebeș, Loc. Sebeș, Str. 1907, Jud. Alba și construcție Pod peste Râul Sebeș, pe strada 1907, în suprafață măsurată de 278 mp, întocmită de S.C. Mercury Geosystems S.R.L. - autorizată de ANCPI să execute lucrări de cadastru, geodezie și cartografie, certificat de autorizare Seria RO-B-J nr 2272/2022- executant ing. Rășinariu Avram Florin;

- H.G. nr. 1705/2006 privind aprobarea inventarului centralizat al bunurilor din domeniul public al statului parte din poziția 101382 „Mureșul cu toți afluenții de ord. I - VI.

- Plan de amplasament și delimitare a imobilului construcție C1 Pod peste Râul Sebeș, str. 1907.

- H.G. nr. 974/2002 privind atestarea domeniului public al județului Alba, precum și al municipiilor, orașelor și comunelor din județul Alba Anexa 5 poz. 411 ” Pod, strada 1907 – beton”;

- H.C.L. nr. 125/2001 privind însușirea bunurilor care alcătuiesc domeniul public al Municipiului Sebeș;

- Referatul de aprobare nr. 53567/01.09.2023 întocmit de către Primarul Municipiului Sebeș, Dorin Nistor, în calitate de inițiator;

- Raportul de specialitate comun nr.55476/12.09.2023 întocmit de către Compartimentul Patrimoniu, Transport și Coordonare Asociației de Proprietari și Compartimentul Cadastru din cadrul aparatului de specialitate al Primarului Municipiului Sebeș;

Având avizul nr.816/2023 al Comisiei pentru amenajarea teritoriului, urbanism, lucrări publice, administrarea domeniului public și privat și avizul nr.782/2023 al Comisiei pentru administrație publică locală, juridică și de disciplină din cadrul Consiliului Local al Municipiului Sebeș;

Văzând prevederile:

- Art. 10, alin. (2), art. 24, alin. (3) și art 41, alin. (5) din Legea nr. 7/1996 - Legea cadastrului și a publicității imobiliare;

- Art. 18 și art. 72 din Ordinul ANCPI nr. 600/2023 - privind aprobarea Regulamentului de avizare, recepție și înscriere în evidențele de cadastru și carte funciară;

- H.G. nr. 1705/2006 privind aprobarea inventarului centralizat al bunurilor din domeniul public al statului parte din poziția 101382 „Mureșul cu toți afluenții de ord. I - VI;

- H.G. nr. 974/2002 privind atestarea domeniului public al județului Alba, precum și al municipiilor, orașelor și comunelor din județul Alba Anexa 5 poz. 411 ” Pod, strada 1907 – beton”;

În temeiul art. 129 alin. (1), alin. (2) lit. c), raportat la Anexa 4 pct.1 din O.U.G nr. 57/03.07.2019 privind Codul administrativ;

În baza art. 139 din O.U.G nr. 57/03.07.2019 privind Codul administrativ, cu modificările și completările ulterioare;

HOTĂRĂȘTE:

Art.1 Se aprobă Documentația cadastrală de primă înregistrare în sistemul integrat de Cadastru și Carte Funciară a imobilului teren, având categoria de folosință „ape curgătoare”, în suprafață măsurată de 278 mp. situat administrativ în intravilanul Municipiului Sebeș, Loc. Sebeș, Str. 1907, Jud. Alba și construcție Pod peste Râul Sebeș, pe strada 1907, în suprafață măsurată de 278 mp, întocmită de S.C. Mercury Geosystems S.R.L. - autorizată de ANCPI să execute lucrări de cadastru, geodezie și cartografie, certificat de autorizare Seria RO-B-J nr 2272/2022- executant ing. Rășinariu Avram Florin, conform Anexei 1 – parte integrantă din prezenta hotărâre.

Art.2 (1) Din punct de vedere juridic, imobilul teren și construcție care fac obiectul prezentei documentații cadastrale de primă înscriere în sistemul integrat de Cadastru și Carte Funciară, se identifică astfel:

- imobilul teren, în suprafață măsurată de 278 mp. având categoria de folosință ”ape curgătoare” se identifică cu imobilul înscris în H.G. nr. 1705/2006 privind aprobarea inventarului centralizat al bunurilor din domeniul public al statului parte din poziția 101382 „Mureșul cu toți afluenții de ord. I - VI.

- construcția ”Pod str. 1907 - beton” în suprafață măsurată de 278 mp. se identifică cu imobilul înscris în - H.G. nr. 974/2002 privind atestarea domeniului public al județului Alba, precum și al municipiilor, orașelor și comunelor din județul Alba Anexa 5 poz.411.

(2) Din punct de vedere topografic imobilul se identifică cu parte din imobilul cu nr. top.700 fără suprafață și neînscris în cartea funciară, conform parcelarului localității Sebeș. Deoarece se identifică cu parte din nr. top. menționat anterior, se aprobă să se parceleze astfel:

- Lotul nr.1 compus din parcela cu nr. top. nou 700/1 - fără suprafață rămâne neînscris în cartea funciară.

- Lotul nr. 2 compus din parcela cu nr. top. nou 700/2 – în suprafață măsurată de 278 mp. se aprobă introducerea acestuia în circuitul civil. Acest lot este aferent imobilului ”ape curgătoare” delimitat de strada 1907 - tronson 1 și strada 1907 - tronson 2.

Art.3 Se aprobă întabularea definitivă a imobilului teren cu nr. top. nou 700/2, categorie de folosință ”ape curgătoare” în suprafață măsurată de 278 mp în Cartea Funciară în favoarea domeniului public al Statului Român, drept de administrare în favoarea Ministerului Mediului Apelor și Pădurilor, prin Agenția Națională ”Apele Române” în cotă de 1/1 părți, în baza H.G. nr. 1705/2006, parte din poz. 101382.

Art.4 (1) Se solicită OCPI Alba, BCPI Sebeș înscrierea definitivă a imobilului cu datele de identificare cuprinse în documentația aprobată la Art. 1, în domeniul public al Statului Român, în cotă de 1/1 părți, drept de administrare în favoarea Ministerului Mediului Apelor și Pădurilor, prin Administrația Națională "Apele Române".

(2) Se solicită OCPI Alba, BCPI Sebeș înscrierea definitivă a construcției C1 în Cartea Funciară în favoarea domeniului public al Municipiului Sebeș, având următoarea descriere:

"C1-CIE-Pod peste Râul Sebeș, pe strada 1907, cu regim de înălțime P, edificată înainte de anul 2001, în suprafață măsurată de 278 mp."

Art.5 De ducerea la îndeplinire a prezentei hotărâri răspunde Compartimentul Patrimoniu, Transport și Coordonare Asociații de Proprietari.

Art.6 Prezenta hotărâre poate fi atacată de către persoanele îndreptățite, în termenul și în condițiile prevăzute de Legea nr. 554/2004, privind contenciosul administrativ, cu modificările și completările ulterioare.

Prezenta hotărâre va fi afișată, se va publica pe site-ul primăriei și în monitorul oficial al Municipiului Sebeș și se comunică:

- Instituției Prefectului Județului Alba
- Primarului Municipiului Sebeș;
- Viceprimarului Municipiului Sebeș;
- Arhitectului șef;
- Biroului Contencios Juridic, Administrație, Transparență Decizională și Arhivă;
- Compartimentului Relații Publice, Comunicare Informatică și Monitor Oficial Local;
- Biroului Buget, Finanțe, Contabilitate, Salarizare;
- Compartimentului Patrimoniu, Transport și Coordonare Asociații de Proprietari;
- Serviciului Cheltuieli și Resurse Umane;
- OCPI Alba, BCPI Sebeș;
- Administrația Națională „Apele Române”

Sebeș la 27.09.2023

PREȘEDINTE DE ȘEDINȚĂ
Consilier local, MARCU ALEXANDRU DAN

CONTRASEMNEAZĂ
SECRETAR GENERAL
VLAD CRISTINA ELENA

Total consilieri locali	19
Prezenți	13
Pentru	13
Împotrivă	-
Abțineri	-
Neparticipare la vot	-

TOPOGRAFIE.CADASTRU.

mercury


TOPOGRAFIE CADASTRU

DOCUMENTAȚIE CADASTRALA PENTRU EMITERE HCL

**Mun. Sebes,
Str. 1907,
Judetul Alba**

**BENEFICIAR:
MUNICIPIUL SEBES – DOMENIUL PUBLIC**

**EXECUTANT:
MERCURY GEOSYSTEMS SRL
ing. RASINARIU Avram Florin**



MEMORIU TEHNIC

1. **Adresa imobil:** Imobilul este situat administrativ în intravilanul Mun. Sebeș, Loc. Sebes, str. 1907, Jud. Alba

2. **Tipul lucrării:** DOCUMENTAȚIE CADASTRALĂ – PRIMA INREGISTRARE IMOBIL.

3. **Suprafata planului supus receptiei:** 278mp;

4. **Scurtă prezentare a situației din teren:** Pentru identificarea topografică a poziției imobilului care face obiectul prezentei documentații, s-a făcut deplasarea în teren, unde s-a constatat că imobilul este situat din punct de vedere administrativ în intravilanul Mun. Sebeș, Loc. Sebes, Str. 1907, Jud. Alba, imobilul fiind neimpregmuit, iar ca vecini am identificat pe:

- la Nord – Raul Sebes;
- la Est – Str. 1907;
- la Sud – Raul Sebes;
- la Vest – Str. 1907;

5. **5. Situația juridică a imobilului:** Din punct de vedere juridic imobilul teren si constructie ce fac obiectul prezentei documentații cadastrale de primă înscriere în sistemul integrat de cadastru și carte funciara, se identifică astfel:

– imobilul teren avand categoria de folosinta „ape curgatoare” se identifica cu imobilul înscris în HG nr. 1705/2006, parte din pozitia 101382, care cuprinde Inventarul bunurilor care alcatuiesc domeniul public al statului, avand suprafata rezultată în urma efectuării măsurătorilor de 278 mp;

– constructia- Pod peste Raul Sebes, pe strada 1907 se identifica cu imobilul înscris în HG nr. 974/2002, Anexa 5, pozitia 411, care cuprinde Inventarul bunurilor care apartin domeniului public al Municipiului Sebes, avand suprafata rezultată în urma efectuării măsurătorilor de 278 mp.

Din punct de vedere topografic imobilul se identifica cu parte din imobilul cu nr. top. 700 fara suprafata si neinscris in cartea funciara conform parcelarului Localitatii Sebes. Deoarece se identifica cu parte din nr.top. mentionat anterior, propun sa se parceleze astfel:

Lotul nr.1 compus din parcela cu nr. Top. nou 700/1- fara suprafata, ramane neinscris in cartea funciara.

Lotul nr. 2 compus din parcela cu nr. Top. nou 700/2 – în suprafata masurata de 278mp care solicităm să fie introdusă în circuitul civil. Acest lot este aferent imobilului „ape curgatoare” delimitat de strada 1907 tronson 1 si strada 1907 tronson 2.

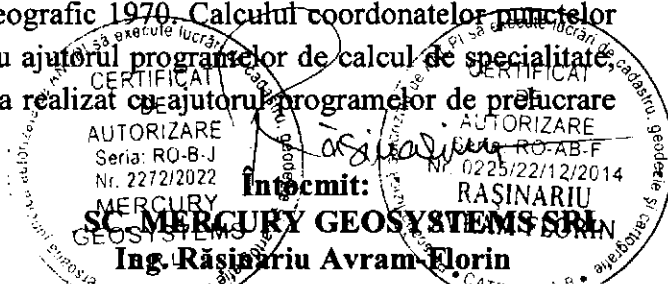
Vă rugăm să dispuneți întabularea definitivă în Cartea Funciara a imobilului cu nr. top. 700/2 “ape curgatoare” măsurată de 278 mp, în favoarea Statului Român – domeniul public, drept de administrare în favoarea Ministerul Apelor și Pădurilor prin Administrația Națională Apele Române, în cota 1/1 părți, în baza HG 1705/2006, parte din pozitia 101382.

Se propune inscrierea constructiei C1 in cartea funciara in favoarea Municipiului Sebes-domeniul public in baza HCL nr...../2023, constructia avand urmatoarea descriere:

C1- CIE- Pod peste Raul Sebes, pe strada 1907, din beton, cu regim da inaltime P, edificata inainte de anul 2001, suprafata desfasurata 278mp.

6. **Operațiuni topo-cadastrale efectuate:** Au fost efectuate măsurători utilizând un aparat GPS Leica GS08 în sistem RTK pentru determinarea punctelor de stație, iar cu Stația Totală Leica TS06, am ridicat detaliile, în sistemul de proiecție Stereografic 1970. Calculul coordonatelor punctelor de contur și calculul suprafeței imobilului s-a realizat cu ajutorul programelor de calcul de specialitate, iar întocmirea planului de amplasament și delimitare s-a realizat cu ajutorul programelor de proiectare grafică.

Data: 16.08.2023



ROMÂNIA
JUDEȚUL ALBA
MUNICIPIUL SEBEȘ
CONSILIUL LOCAL

HOTĂRÂREA Nr. 125 / 2001

Consiliul local al municipiului Sebeș, jud. Alba;

Întrunit în ședința din 26.06.2001;

Văzând inventarul bunurilor care alcătuiesc domeniul public al municipiului Sebeș, însoțit de referatul Biroului Contabilitate prin care se propune însușirea inventarului, precum și avizul Comisiilor de specialitate din cadrul Consiliului local ;

Având în vedere prevederile Legii 213/1998 privind proprietatea publică și regimul juridic al acesteia ;

În temeiul art. VII din Normele tehnice pentru întocmirea inventarului bunurilor care alcătuiesc domeniul public al comunelor , orașelor , municipiilor și județelor aprobate prin Hotărârea Guvernului nr. 548/1999;

În baza art. 46 din Legea 215/2001 privind administrația publică locală,

HOTĂRĂȘTE

Art.unic. Se însușește inventarul bunurilor care alcătuiesc domeniul public al orașului Sebeș, conform anexei , care face parte integrantă din prezenta hotărâre.

Pe data prezentei se abrogă hotărârea nr. 98/1999 a acestui consiliu .

Sebeș la 26.06.2001

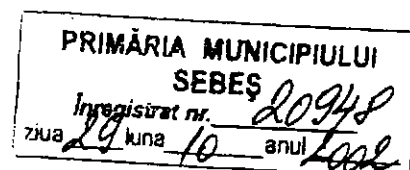
PREȘEDINTE DE ȘEDINȚĂ
cons. ISPIR CONSTANTIN



Contrasemnează,
SECRETAR MUNCIIPIU
SILVIA UTEA

lexSU/CA





MONITORUL OFICIAL AL ROMÂNIEI

Anul XIV — Nr. 701 bis PARTEA I Miercuri, 25 septembrie 2002
LEGI, DECRETE, HOTĂRĂRI ȘI ALTE ACTE

ANEXA Nr. 5 — Inventarul bunurilor care
aparțin domeniului public al municipiului
Sebeș

HOTĂRĂRI ALE GUVERNULUI ROMÂNIEI

GUVERNUL ROMÂNIEI

HOTĂRÂRE privind atestarea domeniului public al județului Alba, precum și al municipiilor, orașelor și comunelor din județul Alba

În temeiul prevederilor art. 107 din Constituția României și ale art. 21 alin. (3) din Legea nr. 213/1998 privind
proprietatea publică și regimul juridic al acesteia,

Guvernul României adoptă prezenta hotărâre.

Articol unic. — Se atestă apartenența la domeniul public comunelor din județul Alba a bunurilor cuprinse în anexele
la prezenta hotărâre și al municipiilor, orașelor și comunelor din județul Alba (nr. 1-77*) care fac parte integrantă din prezenta hotărâre.

PRIM-MINISTRU
ADRIAN NĂSTASE

Contrasemnează:
Ministrul administrației publice,
Octav Cozmâncă
Ministrul finanțelor publice,
Mihai Nicolae Tănăsescu

București, 5 septembrie 2002.
Nr. 974.

* Anexele nr. 1-77 se publică ulterior.

**JUDETUL ALBA
MUNICIPIUL SEBES**

Anexa nr. 5

Comisia speciala pentru intocmirea
inventarului bunurilor care
alcatulesc domeniul public al
municipiului SEBES

**Insusit de Consiliul Local,
prin Hotararea nr.125 din 2001
Primarul municipiului Sebes,**

Ing. Ec. Mugurel Liviu SARBU

**INVENTARUL BUNURILOR CARE APARTIN DOMENIULUI PUBLIC
AL MUNICIPIULUI SEBES**

356

nr.crt	Codul de clasificare	Denumirea bunului	Elemente de identificare	Anul dobandirii sau, dupa caz darii in folosinta	Valoarea de inventar	Situatia juridica actuala
0	1	2	3	4	5	6
1	1.3.1.	Cladire remiza PSI Sebes	Cladire situata in Sebes, cart.Lucian Blaga, acces str.Vanatori, fundatie din beton, zidarie caramida, regim inaltime-parter,2 incaperi, Ac-100mp, Au-66 mp, N-proprietate privata,S-alee acces,E-str.Vanatori,V-cartier L.Blaga	1950	58.969	nr.top. 1354

			situat peste raul Sebes, pe str.1907,2 deschideri 13 m; l-9m, L-28m; 2 culei beton, 1 pila beton; suprastructura grinzi ba, strat asfaltic, parapeti metalici		
412	1.3.17.2.	Punte suspendata	situat peste raul Sebes, intre str. Decebal si str. Spiculul, L-38m, l-2m; profile U, podina lemn, suspendat pe cablu OL		
413	1.3.17.2.	Punte suspendata	situat peste raul Sebes; intre str. Decebal si str. Stefan cel Mare pe raul Sebes in amonte de pod 1907, L-37,5m, l-2m; podina din lemn, profil U laminat; suspendat pe cablu de otel		
414	1.3.17.2.	Pod Secas str. Calarasi	Situat peste raul Secas, pe str. Calarasi, deschidere 10,64m, L=36,15m, culei din beton armat	1968	
415	1.3.17.2.	Pod str. Plevnel	Situat peste canalul Morii, pe str. Plevnel, deschidere 10,64m, L=26,9m, culei b.a., 1 pila		
416	1.3.17.2	Podet Rahau	Situat peste Rapa Rahaului, la intersectia str. Principala cu str. Scollii, zidarie piatra, suprastructura bolta de piatra, deschidere 2,20m, l-7m, parapeta din beton si teava		
417	1.3.17.2.	Pod Rahau	Situat peste Rapa Rahaului, la intersectia str. Principala cu str. Scollii, zidarie piatra, suprastructura bolta de piatra, deschidere 2,20m, l-7m, parapeta din beton si teava	1975	nr.top. 602,511
418	1.3.17.2.	Punte suspendata	Situat peste raul Sebes, intersectia str. Raului si str. M. Eminescu, l=4m, L=28,5m	1976	
	6.5.9. Canale de pamant si parauri				
419	6.5.9.	Canal 354	situat in Sebes in parcela Lunca de Sus, L- 275 m, l- 4m, S= 0,11 ha; vecini: N- Pr Secas, S- A 384/1, E- A 356/1, V- A 364/1		
420	6.5.9.	Canal 357	situat in parcela Lunca de Sus, L- 100 m, l- 4 m, s.- 0,04 ha vecini: N- A 385/1, S- A 364/3, E- A 362/1, V- A 356/1		



MONITORUL OFICIAL

AL ROMÂNIEI

Anul 174 (XVIII) — Nr. 1.020 **PARTEA I** LEGI, DECRETE, HOTĂRĂRI ȘI ALTE ACTE Joi, 21 decembrie 2006

SUMAR

Nr.	Pagina	Nr.	Pagina
LEGI ȘI DECRETE		DECIZII ALE PRIMULUI-MINISTRU	
473. — Lege pentru aprobarea Ordonanței de urgență a Guvernului nr. 59/2005 privind asigurarea de la bugetul de stat a cofinanțării publice nerambursabile pentru proiectele de investiții din cadrul Programului SAPARD	2	214. — Decizie pentru eliberarea domnului Constantin Lupescu din funcția de vicepreședinte, cu rang de subsecretar de stat, al Autorității Naționale Sanitare Veterinare și pentru Siguranța Alimentelor	12
1.391. — Decret privind promulgarea Legii pentru aprobarea Ordonanței de urgență a Guvernului nr. 59/2005 privind asigurarea de la bugetul de stat a cofinanțării publice nerambursabile pentru proiectele de investiții din cadrul Programului SAPARD	2	215. — Decizie pentru numirea domnului Csizsik-Nagy László în funcția de vicepreședinte, cu rang de subsecretar de stat, al Autorității Naționale Sanitare Veterinare și pentru Siguranța Alimentelor	12
HOTĂRĂRI ALE CAMEREI DEPUTAȚILOR		216. — Decizie pentru eliberarea doamnei Ioana Nedelcu din funcția de subsecretar de stat al Autorității Naționale pentru Protecția Drepturilor Copiilor	13
98. — Hotărâre privind modificarea Hotărârii Camerei Deputaților nr. 32/2004 pentru aprobarea componenței nominale a comisiilor permanente ale Camerei Deputaților	8	217. — Decizie pentru numirea doamnei Tonk Gabriela în funcția de subsecretar de stat al Autorității Naționale pentru Protecția Drepturilor Copiilor	13
DECIZII ALE CURȚII CONSTITUȚIONALE		218. — Decizie pentru eliberarea domnului Darius Meșca din funcția de secretar de stat la Ministerul Economiei și Comerțului	14
Decizia nr. 624 din 16 noiembrie 2006 referitoare la excepția de neconstituționalitate a dispozițiilor art. 1, art. 21 și art. 133 alin. (3) din Codul de procedură fiscală	3-4	219. — Decizie pentru numirea domnului Kramer Alpar în funcția de secretar de stat la Ministerul Economiei și Comerțului	14
HOTĂRĂRI ALE GUVERNULUI ROMÂNIEI		220. — Decizie pentru eliberarea domnului Eugen Ovidiu Chiroviț din funcția de președinte, cu rang de secretar de stat, al Agenției Naționale pentru Întreprinderi Mici și Mijoci și Cooperate	15
[redacted] — Hotărâre pentru aprobarea inventarului centralizat al bunurilor din domeniul public al statului	5	221. — Decizie pentru numirea domnului Csáka József în funcția de președinte, cu rang de secretar de stat, al Agenției Naționale pentru Întreprinderi Mici și Mijoci și Cooperate	15
1.796. — Hotărâre privind declanșarea procedurilor de expropriere a imobilelor proprietate privată situate pe amplasamentul suplimentar al lucrării de utilitate publică de interes național „Lărgire la 4 benzi a drumului național DN 5 Adunații Copăceni — Giurgiu, km 23+200 — km 59+100”	6-11	ACTE ALE BĂNCII NAȚIONALE A ROMÂNIEI	
		27. — Circulară privind rata dobânzii plătită la rezervele minime obligatorii constituite în valută începând cu perioada de aplicare 24 noiembrie — 23 decembrie 2006	16

CONFORM CU ORIGINALUL

HOTĂRĂRI ALE GUVERNULUI ROMÂNIEI

GUVERNUL ROMÂNIEI

HOTĂRĂRE

pentru aprobarea inventarului centralizat al bunurilor din domeniul public al statului

În temeiul art. 108 din Constituția României, republicată, și al art. 20 alin. (2) din Legea nr. 213/1998 privind proprietatea publică și regimul juridic al acesteia, cu modificările și completările ulterioare,

Guvernul României adoptă prezenta hotărâre.

Art. 1. — Se aprobă inventarul centralizat al bunurilor din domeniul public al statului, prevăzut în anexele nr. 1—46^{*)} care fac parte integrantă din prezenta hotărâre, actualizate la data de 4 decembrie 2006.

Art. 2. — (1) Modificările intervenite în inventarul bunurilor din domeniul public al statului se aprobă prin acte normative adoptate în acest sens și se operează în inventarul bunurilor din domeniul public al statului de către ministere, celelalte organe de specialitate ale administrației publice centrale, precum și de autoritățile publice centrale, în calitate de ordonatori principali de credite, în termen de 10 zile de la intrarea în vigoare a acestora.

(2) Modificările intervenite la nivelul ordonatorilor secundari sau terțari de credite vor fi aprobate prin hotărâri ale Guvernului înfișate de către ministere, celelalte organe de specialitate ale administrației publice centrale, precum și de autoritățile publice centrale în subordonarea, coordonarea sau sub autoritatea cărora se află acestea, în calitate de ordonatori principali de credite.

(3) Modificările în inventarul bunurilor din domeniul public al statului intervin ca urmare a transferurilor de bunuri în sau din domeniul public al statului ori în cadrul domeniului public al statului între ministere, celelalte organe de specialitate ale administrației publice centrale, precum și autoritățile publice centrale se înregistrează concomitent la Ministerul Finanțelor Publice de către instituțiile implicate în aplicarea protocoalelor de predare-primire, în termenul prevăzut la alin. (1).

Art. 3. — Inventarul actualizat în condițiile art. 2 va fi prezentat pe site-ul Ministerului Finanțelor Publice.

Art. 4. — De la data intrării în vigoare a prezentei hotărâri, actele normative de modificare a inventarelor vor cuprinde prevederi distincte din care să rezulte anexa și poziția din hotărâre care se modifică.

Art. 5. — (1) Imobilizările corporale în curs de execuție reprezintă investiții neterminate efectuate în regie proprie

sau în antrepriză și se trec în categoria imobilizărilor finalizate după recepția, darea în folosință sau punerea în funcțiune a acestora, după caz.

(2) În cazul bunurilor reprezentând imobilizări finalizate, efectuate din surse bugetare și care, potrivit legii, aparțin domeniului public al statului, acestea vor fi cuprinse în inventar cu valoarea corespunzătoare surselor bugetare utilizate, în baza unui act normativ adoptat în acest sens.

(3) În cazul bunurilor reprezentând imobilizări finalizate, efectuate din surse proprii de finanțare, acestea vor fi cuprinse în inventarul bunurilor din domeniul public al statului după recuperarea amortizării investiției, respectiv la expirarea duratei normale de utilizare, a contractului de concesiune sau de închiriere, potrivit prevederilor legale în vigoare, în baza unui act normativ adoptat în acest sens.

Art. 6. — Ministerul Finanțelor Publice poate emite precizări pentru punerea în aplicare a prevederilor prezentei hotărâri, aprobate prin ordin al ministrului finanțelor publice.

Art. 7. — Ministerile, celelalte organe de specialitate ale administrației publice centrale, precum și autoritățile publice centrale implicate vor lua măsurile necesare pentru punerea în aplicare a prevederilor din actele normative în vigoare privind executarea lucrărilor de cadastru și publicitate imobiliară.

Art. 8. — Ministerile, celelalte organe de specialitate ale administrației publice centrale, precum și autoritățile publice centrale implicate vor lua măsurile necesare pentru punerea în aplicare a prevederilor prezentei hotărâri.

Art. 9. — Pe data intrării în vigoare a prezentei hotărâri se abrogă Hotărârea Guvernului nr. 2.060/2004 pentru aprobarea inventarelor bunurilor din domeniul public al statului, publicată în Monitorul Oficial al României, Partea I, nr. 1.129 din 30 noiembrie 2004, cu modificările și completările ulterioare.

PRIM-MINISTRU

CĂLIN POPESCU-TĂRIȚEANU

Contrasemnează:

Ministrul Finanțelor Publice,

Sebastian Teodor Gheorghe Viădescu

București, 29 noiembrie 2006.

Nr. 1.705.

^{*)} Anexele nr. 1—3 și 5—46 se publică ulterior în Monitorul Oficial al României, Partea I, nr. 1.020 bis în starea abonamentului, care se poate scrie în baza de la Centrul pentru relații cu publicul al Regiei Autonome „Monitorul Oficial”, București, șos. Panduri nr. 1.

Anexa nr. 4 nu se publică, fiind înlocuită clasificată.

CONFORM
ORIGINALULUI

HOTĂRÂRE nr. 1.705 din 29 noiembrie 2006
pentru aprobarea inventarului centralizat al bunurilor din domeniul public al statului

EMITENT: GUVERNUL
PUBLICAT ÎN: MONITORUL OFICIAL nr. 1.020 din 21 decembrie 2006

Data Intrării în vigoare: 21 Decembrie 2006

În temeiul art. 108 din Constituția României, republicată, și al art. 20 alin. (2) din Legea nr. 213/1998 privind proprietatea publică și regimul juridic al acesteia, cu modificările și completările ulterioare,

Guvernul României adoptă prezenta hotărâre.

ART. 1

Se aprobă inventarul centralizat al bunurilor din domeniul public al statului, prevăzut în anexele nr. 1-46*) care fac parte integrantă din prezenta hotărâre, actualizate la data de 4 decembrie 2006.

*) Anexele nr. 1-3 și 5-46 se publică ulterior în Monitorul Oficial al României, Partea I, nr. 1.020 bis în afara abonamentului, care se poate achiziționa de la Centrul pentru relații cu publicul al Regiei Autonome "Monitorul Oficial", București, șos. Panduri nr. 1.

Anexa nr. 4 nu se publică, fiind informație clasificată.

ART. 2

(1) Modificările intervenite în inventarul bunurilor din domeniul public al statului se aprobă prin acte normative adoptate în acest sens și se operează în inventarul bunurilor din domeniul public al statului de către ministere, celelalte organe de specialitate ale administrației publice centrale, precum și de autoritățile publice centrale, în calitate de ordonatori principali de credite, în termen de 10 zile de la intrarea în vigoare a acestora.

(2) Modificările intervenite la nivelul ordonatorilor secundari sau terțiari de credite vor fi aprobate prin hotărâri ale Guvernului inițiate de către ministere, celelalte organe de specialitate ale administrației publice centrale, precum și de autoritățile publice centrale în subordonarea, coordonarea sau sub autoritatea cărora se află aceștia, în calitatea acestora de ordonatori principali de credite.

(3) Modificările în inventarul bunurilor din domeniul public al statului intervenite ca urmare a transferurilor de bunuri în sau din domeniul public al statului ori în cadrul domeniului public al statului între ministere, celelalte organe de specialitate ale administrației publice centrale, precum și autoritățile publice centrale se înregistrează concomitent la Ministerul Finanțelor Publice de către instituțiile implicate în aplicarea protocoalelor de predare-primire, în termenul prevăzut la alin. (1).

ART. 3

Inventarul actualizat în condițiile art. 2 va fi prezentat pe site-ul Ministerului Finanțelor Publice.

ART. 4

De la data intrării în vigoare a prezentei hotărâri, actele normative de modificare a inventarelor vor cuprinde prevederi distincte din care să rezulte anexa și poziția din hotărâre care se modifică.

COMPLETAT
ORIGINAL

ART. 5.

(1) Imobilizările corporale în curs de execuție reprezintă investiții neterminate efectuate în regie proprie sau în antrepriză și se trec în categoria imobilizărilor finalizate după recepția, darea în folosință sau punerea în funcțiune a acestora, după caz.

(2) În cazul bunurilor reprezentând imobilizări finalizate, efectuate din surse bugetare și care, potrivit legii, aparțin domeniului public al statului, acestea vor fi cuprinse în inventar cu valoarea corespunzătoare surselor bugetare utilizate, în baza unui act normativ adoptat în acest sens.

(3) În cazul bunurilor reprezentând imobilizări finalizate, efectuate din surse proprii de finanțare, acestea vor fi cuprinse în inventarul bunurilor din domeniul public al statului după recuperarea amortizării investiției, respectiv la expirarea duratei normale de utilizare, a contractului de concesiune sau de închiriere, potrivit prevederilor legale în vigoare, în baza unui act normativ adoptat în acest sens.

ART. 6

Ministerul Finanțelor Publice poate emite precizări pentru punerea în aplicare a prevederilor prezentei hotărâri, aprobate prin ordin al ministrului finanțelor publice.

ART. 7

Ministerele, celelalte organe de specialitate ale administrației publice centrale, precum și autoritățile publice centrale implicate vor lua măsurile necesare pentru punerea în aplicare a prevederilor din actele normative în vigoare privind executarea lucrărilor de cadastru și publicitate imobiliară.

ART. 8

Ministerele, celelalte organe de specialitate ale administrației publice centrale, precum și autoritățile publice centrale implicate vor lua măsurile necesare pentru punerea în aplicare a prevederilor prezentei hotărâri.

ART. 9

Pe data intrării în vigoare a prezentei hotărâri se abrogă Hotărârea Guvernului nr. 2.060/2004 pentru aprobarea inventarelor bunurilor din domeniul public al statului, publicată în Monitorul Oficial al României, Partea I, nr. 1.129 din 30 noiembrie 2004, cu modificările și completările ulterioare.

**PRIM-MINISTRU
CĂLIN POPESCU-TĂRICEANU**

Contrasemnează:

Ministrul finanțelor publice,
Sebastian Teodor Gheorghe Vlădescu

București, 29 noiembrie 2006.
Nr. 1.705.

CONFIRMĂRI
ORIGINALII

INVENTARIUL BUNURILOR DIN DOMENIUL PUBLIC AL STATULUI PENTRU

Ordinaria principală: MINISTERUL APELOR ȘI PADURILOR
Administrator: ADMINISTRAȚIA NAȚIONALĂ A PĂȘII ROMÂNE (CAEN 3600)

Totul General: 27.843.891.288

Data 22/07/2019

Page nr. 2/6

nr. sâr	Cod de identificare	Denumire	Descrierea (obiectiv, suprafață)	Vechime (după caz)	Adresă	Valoarea în lei (după caz)	Statutul juridic	Tip bun
101346	8.03.01	BH Mureș cu tot al de ord. I-VI	lung. curs de apă coordonat=61 km, sup. lacului de apă=3,8 ha cu lucrările de apă=4,74 ml. m.c./an;		Tara: România; Județ: BIAȘOARA; Nr. -;	38.840	Leges Apelor 107/1996, HG 98/1998, 738/09-JUL-03, HG 2002/03.2012, HG 357/12-JUN-13, HG 13/2012-JUN-13, HG 738/09-SEP-15, HG 738/09-SEP-15, HG 738/09-SEP-15, OUG 1/04/2007	Imobil
101350	8.03.01	BH Mureș cu tot al de ord. I-VI	lung. curs de apă coordonat=81 km, sup. lacului de apă=67,37 ha, rezerva tehnică de apă=7 ml. m.c./an;		Tara: România; Județ: BISTRIȚA-NEASA; Nr. -;	747.473	Leges Apelor 107/1996, HG 98/1998, 738/09-JUL-03, HG 2002/03.2012, HG 357/12-JUN-13, HG 13/2012-JUN-13, HG 738/09-SEP-15, HG 738/09-SEP-15, OUG 1/04/2007	Imobil
101354	8.03.01	BH Mureș cu tot al de ord. I-VI	lung. curs de apă coordonat=2787 km, sup. lacului de apă=3388,06 ml. m.c./an, rezerva tehnică=179,88 ml. m.c./an;		Tara: România; Județ: BUREȘTI; Nr. -;	27.877.266	Leges Apelor 107/1996, HG 98/1998, 738/09-JUL-03, HG 2002/03.2012, HG 357/12-JUN-13, HG 13/2012-JUN-13, HG 738/09-SEP-15, OUG 1/04/2007	Imobil
101357	8.03.01	BH Mureș cu tot al de ord. I-VI	lung. curs de apă coordonat=441 km, sup. lacului de apă=724,48 ha, rezerva tehnică de apă=24,87 ml. m.c./an;		Tara: România; Județ: SIBIU; Nr. -;	14.281.137	Leges Apelor 107/1996, HG 98/1998, 738/09-JUL-03, HG 2002/03.2012, HG 357/12-JUN-13, HG 13/2012-JUN-13, HG 738/09-SEP-15, OUG 1/04/2007	Imobil
101360	8.03.01	BH Mureș cu tot al de ord. I-VI	lung. curs de apă coordonat=248 km, sup. lacului de apă=88,78 ha, rezerva tehnică de apă=178,72 ml. m.c./an;		Tara: România; Județ: CLUJ; Nr. -;	9.871.271	Leges Apelor 107/1996, HG 98/1998, 738/09-JUL-03, HG 2002/03.2012, HG 357/12-JUN-13, HG 13/2012-JUN-13, HG 738/09-SEP-15, OUG 1/04/2007	Imobil
101364	8.03.01	BH Mureș cu tot al de ord. I-VI	lung. curs de apă coordonat=2079 km, sup. lacului de apă=3283 ha, rezerva tehnică de apă=1479,3 ml. m.c./an;		Tara: România; Județ: ALBA; Nr. -;	44.208.323	Leges Apelor 107/1996, HG 98/1998, 738/09-JUL-03, HG 2002/03.2012, HG 357/12-JUN-13, HG 13/2012-JUN-13, HG 738/09-SEP-15, OUG 1/04/2007	Imobil
101364	8.03.01	BH Mureș cu tot al de ord. I-VI	lung. curs de apă coordonat=2079 km, sup. lacului de apă=3283 ha, rezerva tehnică de apă=1479,3 ml. m.c./an;		Tara: România; Județ: HARGHITA; Nr. -;	38.181.087	Leges Apelor 107/1996, HG 98/1998, 738/09-JUL-03, HG 2002/03.2012, HG 357/12-JUN-13, HG 13/2012-JUN-13, HG 738/09-SEP-15, OUG 1/04/2007	Imobil

Director General Direcția de Legistare și Implementare în Domeniul Activelor Statului

Se șterge
Cine este date

ORIGINALUL

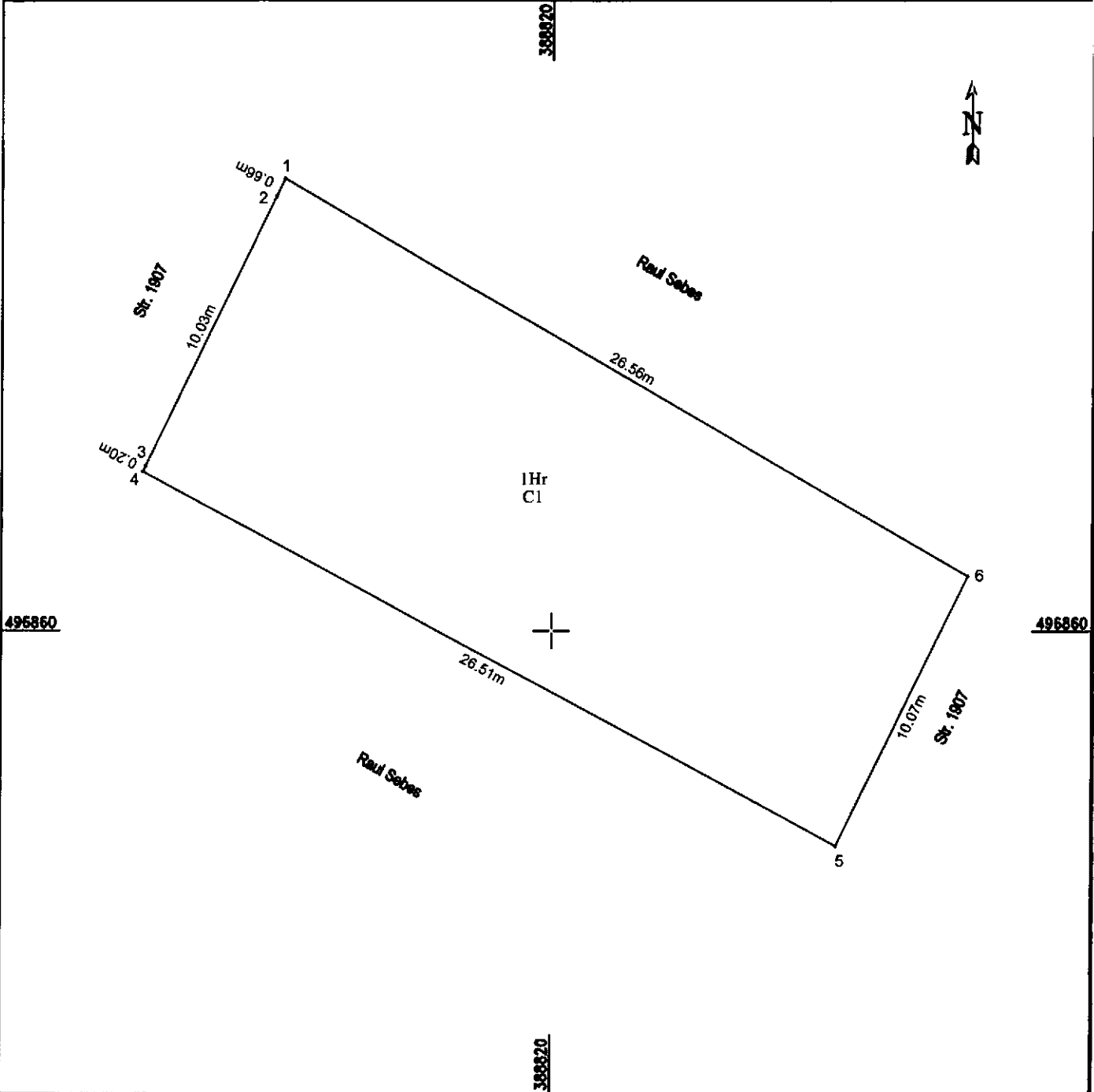
CONFORT CU ORIGINALUL

Plan de amplasament și delimitare a imobilului

Scara 1:200

ANEXA NR. 16

Nr. cadastral:	Suprafața măsurată (mp)	Adresa imobilului
	278	Mun. Sebes, str. 1907, jud. Alba.
Nr. Carte funciară:	Unitatea Administrativ Teritorială (UAT)	
	UAT Sebes	



A. Date referitoare la teren

Nr. parcela	Categoria de folosință	Suprafața (mp)	Mențiuni
1	ape curgătoare	278	Imobil neîmprejmuit;
Total		278	

B. Date referitoare la construcții

Cod	Destinație	Suprafața construită la sol (mp)	Mențiuni
C1	CIE	278	Pod peste Raul Sebes, pe strada 1907, din beton, cu regim de înălțime P, edificată înainte de anul 2001, suprafața desfășurată 278mp
Total			

Suprafața totală măsurată a imobilului = 278 mp

Suprafața din act = 278 mp

CERTIFICAT DE ATRIBUIRE

Executant: **MERCURY GEOSYSTEMS SRL**
 ING. RASINARU AVRAM FLORIN
 Confirm executarea măsurătorilor pe teren, corectitudinea și acuratețea documentației cadastrale și corespondența acestora cu realitatea din teren

MERCURY GEOSYSTEMS
 Semnătură și ștampila

CERTIFICAT DE ATRIBUIRE
 SERIA: RO-AB-F
 AVRAM FLORIN
 Data: 08.08.2023

CLASA III

Inspector:
 Confirm introducerea imobilului în baza de date integrată și atribuirea numărului cadastral

Data: _____ Semnătura și parafa _____ Stampila BCPI _____

CALCULUL ANALITIC AL SUPRAFEȚELOR

SISTEM DE PROIECTIE " STEREOGRAFIC 70 "

TERENURI

CONSTRUCȚII

Parcela (teren)

Nr. Pct.	Coordonate pct.de contur		Lungimi laturi D(i,i+1)
	X [m]	Y [m]	
1	496875.136	388810.999	0.66
2	496874.540	388810.710	10.03
3	496865.521	388806.329	0.20
4	496865.338	388806.240	26.51
5	496852.783	388829.588	10.07
6	496861.842	388833.991	26.56

S(teren)=277.663m P=74.03m

Parcela (C1)

Nr. Pct.	Coordonate pct.de contur		Lungimi laturi D(i,i+1)
	X [m]	Y [m]	
1	496875.136	388810.999	0.66
2	496874.540	388810.710	10.03
3	496865.521	388806.329	0.20
4	496865.338	388806.240	26.51
5	496852.783	388829.588	10.07
6	496861.842	388833.991	26.56

S(C1)=277.663m P=74.03m

PREȘEDINTE DE ȘEDINȚĂ
CONSILIER LOCAL MARCU ALEXANDRU DAN

SECRETAR GENERAL MUNICIPIUL SEBEȘ
VLAD CRISTINA ELENA

Data 08.08.2023

