

ROMÂNIA
JUDEȚUL ALBA
MUNICIPIUL SEBEȘ
CONSILIUL LOCAL

HOTĂRÂREA NR.204/2022

privind aprobarea documentației cadastrale de primă înscriere în sistemul integrat de Cadastru și Carte Funciară a imobilului: teren aferent Spitalului de Neurologie și TBC, situat administrativ în intravilanul Municipiului Sebeș, str. Aviator Ghe. Olteanu, nr. 17, jud. Alba

Consiliul Local al Municipiului Sebeș, jud.Alba;

Întrunit în ședința extraordinară, cu convocare de îndată, din data de 03.08.2022, ora 16,00;

Luând în dezbateră proiectul de hotărâre privind aprobarea documentației cadastrale de primă înscriere în sistemul integrat de Cadastru și Carte Funciară a imobilului: teren aferent Spitalului de Neurologie și TBC, situat administrativ în intravilanul Municipiului Sebeș, str. Aviator Ghe. Olteanu, nr. 17, jud. Alba;

Văzând:

- Documentația cadastrală de primă înscriere în sistemul integrat de Cadastru și Carte Funciară a imobilului: teren aferent Spitalului de Neurologie și TBC, situat administrativ în intravilanul Municipiului Sebeș, str. Aviator Ghe. Olteanu, nr.17, jud. Alba, întocmită de întocmită de S.C. Mercury Geosystems S.R.L. - autorizată de ANCPI să execute lucrări de cadastru, geodezie și cartografie, certificat de autorizare Seria RO-B-J nr 1055/2017- executant ing. Rășinariu Avram Florin;

- Anexa nr. 5, poziția 705 din H.G. nr. 974/2002 care cuprinde Inventarul Domeniului Public al Municipiului Sebeș, însușită prin H.C.L. nr. 125/2001, de către Consiliul Local al Municipiului Sebeș;

- Referatul de aprobare nr.47201/26.07.2022 întocmit de către Primarul Municipiului Sebeș, Dorin Nistor, în calitate de inițiator;

- Raportul de specialitate nr.47305/26.07.2022 întocmit de către Compartimentul Patrimoniu și Transport din cadrul aparatului de specialitate al Primarului Municipiului Sebeș;

Având avizul nr.527/2022 al Comisiei pentru administrație publică locală, juridică și de disciplină și avizul nr.528/2022 al Comisiei pentru învățământ, cultură, sport, agrement, monumente istorice protecție socială, protecție copii, culte, sănătate și familie din cadrul Consiliului Local al Municipiului Sebeș;

Văzând prevederile:

- art. 10, alin. 2, art. 24, alin. 3 și art 41, alin. 5 din Legea nr. 7/1996 - Legea cadastrului și a publicității imobiliare;

- art. 23 și art. 78 din Ordinul ANCPI nr. 700/2014 - privind aprobarea Regulamentului de avizare, recepție și înscriere în evidențele de cadastru și carte funciară;

În temeiul art. 129 alin. 1, alin. 2 lit. c) din Ordonanța de Urgență a Guvernului nr. 57/03.07.2019 privind Codul administrativ;

În baza art. 139 din O.U.G nr. 57/03.07.2019 privind Codul administrativ, cu modificările și completările ulterioare;

HOTĂRĂȘTE:

Art.1 Se aprobă Documentația cadastrală de primă înscriere în sistemul integrat de Cadastru și Carte Funciară a imobilului: teren aferent Spitalului de Neurologie și TBC, situate administrativ în intravilanul Municipiului Sebeș, str. Aviator Ghe. Olteanu, nr.17, jud. Alba, întocmită de întocmită de S.C. Mercury Geosystems S.R.L. - executant ing. Rășinariu Avram Florin, care face parte integrantă din prezenta hotărâre.

Art.2 (1) Din punct de vedere juridic, imobilul care face obiectul prezentei documentații cadastrale de primă înscriere în sistemul integrat de Cadastru și Carte Funciară, se identifică cu cel înscris în Anexa nr. 5, poziția 705 din H.G. nr. 974/2002 care cuprinde Inventarul Domeniului Public al Municipiului Sebeș, însușită prin HCL nr. 125/2001, de către Consiliul Local al Municipiului Sebeș, în suprafață măsurată de 3937 mp;

(2) Din punct de vedere topografic imobilul „teren aferent Spitalului de Neurologie și TBC” se identifică cu nr. top. 904 înscris în CF nr. 75890 Sebeș în suprafață de 3633 mp. Pentru restul de suprafață rămasă neidentificată nu s-au mai găsit numere topografice disponibile.

Art.3 (1) Aprobă întabularea definitivă în Cartea Funciară a imobilului: teren aferent Spitalului de Neurologie și TBC situat în Municipiul Sebes, str. Aviator Ghe. Olteanu, nr. 17, jud. Alba, în suprafață măsurată de 3927 mp.

(2) Aprobă actualizarea categoriei de folosință a imobilului și anume „curți construcții” în suprafață măsurată de 3927 mp.;

(3) Aprobă notarea adresei imobilului și anume: Municipiul Sebeș, str. Aviator Ghe. Olteanu, nr. 17, jud. Alba;

Art.4 Se atestă apartenența la domeniul public al Municipiului Sebeș a imobilului: teren aferent Spitalului de Neurologie și TBC, situat în Municipiul Sebeș, situate administrativ în intravilanul Municipiului Sebeș, str. Aviator Ghe. Olteanu, nr.17, jud. Alba și se declară de uz și interes public local.

Art.5 Solicită OCPI Alba înscrierea definitivă a imobilului cu datele de identificare cuprinse în documentația prevăzută la Art. 1, în Domeniul Public al Municipiului Sebeș, conform art. 41, alin. 5 din Legea nr. 7/1996 Legea cadastrului și a publicității imobiliare, republicată (așa cum a fost modificată prin OUG nr. 31/2018), de unde rezultă apartenența la domeniul public al Municipiului Sebeș.

Art.6 Prezenta hotărâre a fost emisă în vederea efectuării demersurilor necesare pentru modificarea H.G.R. nr. 974/2002 Anexa nr. 5 privind atestarea domeniului public al județului Alba precum și a municipiilor, orașelor și comunelor din Județul Alba.

Art.7 Se modifică în mod corespunzător prezentei inventarul domeniului public al Municipiului Sebeș, cu respectarea procedurilor Art. 289 din OUG 57/2019 privind Codul Administrativ.

Art.8 De ducerea la îndeplinire a prezentei hotărâri răspunde Compartimentul Patrimoniu și Transport.

Art.9 Prezenta hotărâre poate fi atacată de către persoanele îndreptățite, în termenul și în condițiile prevăzute de Legea nr. 554/2004, privind contenciosul administrativ, cu modificările și completările ulterioare.



Prezenta hotărâre va fi afișată, se va publica pe site-ul primăriei și în monitorul oficial al Municipiului Sebeș și se comunică:

- Instituției Prefectului Județului Alba
- Primarului Municipiului Sebeș;
- Viceprimarului Municipiului Sebeș;
- Arhitectului șef;
- Biroului Contencios Juridic, Administrație, Transparență Decizională și Arhivă;
- Compartimentului Relații Publice, Comunicare Informatică și Monitor Oficial Local;

- Biroului Buget, Finanțe, Contabilitate, Salarizare;
- Compartimentului Patrimoniu și Transport;
- Serviciului Cheltuieli și Resurse Umane;
- OCPI Alba, BCPI Sebeș.

Sebeș la 03.08.2022

PREȘEDINTE DE ȘEDINȚĂ
Consilier local, BLAGA LUCIAN



CONTRASEMNEAZĂ
SECRETAR GENERAL
VLAD CRISTINA ELENA



Total consilieri locali	19
Prezenți	16
Pentru	16
Împotrivă	-
Abțineri	-
Neparticipare la vot	-

2ex.MO/CV/CG conține 3 pagini și anexă

Pagina 3 din 3

Anexa la HCL nr. 204/2022

TOPOGRAFIE CADASTRU

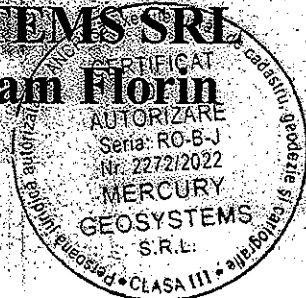
mercury
GEO SYSTEMS

DOCUMENTAȚIE CADASTRALA PENTRU EMITERE HCL

**Mun. Sebes, Loc. Sebes,
Str. Aviator Olteanu, Nr.17
Judetul Alba**

**BENEFICIAR:
MUNICIPIUL SEBES – DOMENIUL PUBLIC**

**EXECUTANT:
MERCURY GEOSYSTEMS SRL
ing. RASINARIU Avram Florin**



MEMORIU TEHNIC

1. **Adresa imobil:** Imobilul este situat administrativ în intravilanul Mun. Sebes, Loc. Sebes, str. Aviator Olteanu, nr.17, jud. Alba.

2. **Tipul lucrării: Documentație cadastrală de prima înscriere.**

3. **Scurtă prezentare a situației din teren:** Pentru identificarea topografică a poziției imobilului care face obiectul prezentei documentații, s-a făcut deplasarea în teren, unde s-a constatat că imobilul este situat în partea centrală a Mun. Sebes, imobilul fiind împrejmuit cu gard din zidărie, iar ca vecini am identificat pe:

- la Nord - Sarbu Apolzan Felicia, Suhastru Bogdan Nicolae;
- la Est - IE 94681- Municipiul Sebes- domeniul public;
- la Sud - Haprean Salomia, Municipiul Sebes- domeniul public;
- la Vest - Canal;

4. **Situația juridică a imobilului:** Din punct de vedere juridic, imobilul care face obiectul prezentei documentații cadastrale de primă înscriere în sistemul integrat de Cadastru și Carte Funciară, se identifică cu cel înscris în Anexa nr.5, poz. 705 din HG 974/2002 care cuprinde Inventarul Domeniului Public al Municipiului Sebes, însusita prin HCL 125/2001, de către Consiliul Local al Municipiului Sebes, având o suprafață rezultată din măsurători de 3937mp. Din punct de vedere topografic imobilul care face obiectul prezentei documentații se identifică cu nr. top 904 înscris în CF 75890 Sebes în suprafața de 3633mp. Pentru restul de suprafață ramasă neidentificată nu s-au mai găsit numere topografice disponibile.

Vă rugăm să dispuneți întabularea definitivă a imobilului teren aferent Spitalului de Neurologie și TBC situat în Mun. Sebes, Loc. Sebes, Str. Aviator Olteanu, Nr. 17, Jud. Alba, în suprafața măsurată de 3927 mp în Cartea Funciară în favoarea Domeniului Public al Municipiului Sebes în baza HCL a Consiliului Local al Municipiului Sebes și a adeverinței nr..... eliberată de Primăria Municipiului Sebes.

Se propune actualizarea categoriei de folosință a imobilului în baza HCL nr..... eliberată de Consiliul Local al Municipiului Sebes și anume „curți construcții” în suprafața măsurată de 3927mp.

Se propune notarea adresei imobilului în baza HCL nr..... eliberată de Consiliul Local al Municipiului Sebes și anume: Mun. Sebes, loc. Sebes, str. Aviator Olteanu, nr.17, jud. Alba.

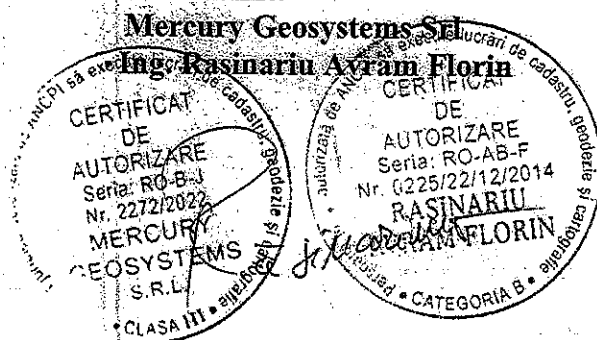
Operațiuni topo-cadastrale efectuate: Au fost efectuate măsurători utilizând un aparat GPS Leica GS08 în sistem RTK pentru determinarea punctelor de stație, iar cu Stația Totală Leica TS06, am ridicat detaliile, în sistemul de proiecție Stereografică 1970. Calculul coordonatelor punctelor de contur și calculul suprafeței imobilului s-a realizat cu ajutorul programelor de calcul de specialitate, iar întocmirea planului de amplasament și delimitare s-a realizat cu ajutorul programelor de prelucrare grafică.

Data: 05.07.2022

Întocmit:

Mercury Geosystems S.R.L.

Ing. Rasinariu Avram Florin



ROMÂNIA
JUDEȚUL ALBA
MUNICIPIUL SEBEȘ
CONSILIUL LOCAL

HOTĂRÂREA Nr. 125 / 2001

Consiliul local al municipiului Sebeș, jud. Alba;
Întrunit în ședința din 26.06.2001;

Văzând inventarul bunurilor care alcătuiesc domeniul public al municipiului Sebeș, însoțit de referatul Biroului Contabilitate prin care se propune însușirea inventarului, precum și avizul Comisiilor de specialitate din cadrul Consiliului local;

Având în vedere prevederile Legii 213/1998 privind proprietatea publică și regimul juridic al acesteia;

În temeiul art. VII din Normele tehnice pentru întocmirea inventarului bunurilor care alcătuiesc domeniul public al comunelor, orașelor, municipiilor și județelor aprobate prin Hotărârea Guvernului nr. 548/1999;

În baza art. 46 din Legea 215/2001 privind administrația publică locală,

HOTĂRĂȘTE

Art.unic. Se însușește inventarul bunurilor care alcătuiesc domeniul public al orașului Sebeș, conform anexei, care face parte integrantă din prezenta hotărâre.
Pe data prezentei se abrogă hotărârea nr. 98/1999 a acestui consiliu.

Sebeș la 26.06.2001

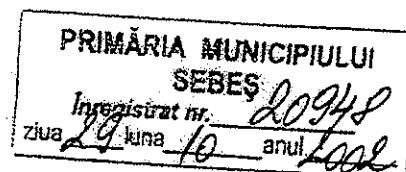
PREȘEDINTE DE ȘEDINȚĂ
cons. ISPIR CONSTANTIN



Contrasemnează,
SECRETAR MUNCIIPIU
SILVIA UTEA

lexSU/CA





MONITORUL OFICIAL

AL

ROMÂNIEI

Anul XIV — Nr. 701 bis

PARTEA I

LEGI, DECRETE, HOTĂRĂRI ȘI ALTE ACTE

Miercuri, 25 septembrie 2002

ANEXA Nr. 5 — Inventarul bunurilor care
aparțin domeniului public al municipiului
Sebeș.

HOTĂRĂRI ALE GUVERNULUI ROMÂNIEI

GUVERNUL ROMÂNIEI

HOTĂRĂRE

privind atestarea domeniului public al județului Alba, precum și al municipiilor,
orașelor și comunelor din județul Alba

În temeiul prevederilor art. 107 din Constituția României și ale art. 21 alin. (3) din Legea nr. 213/1998 privind
proprietatea publică și regimul juridic al acesteia,

Guvernul României adoptă prezenta hotărâre.

Articol unic. — Se atestă apartenența la domeniul public al județului Alba, precum și al municipiilor, orașelor și comunelor din județul Alba a bunurilor cuprinse în anexele nr. 1—77, care fac parte integrantă din prezenta hotărâre.

PRIM-MINISTRU
ADRIAN NĂSTASE

Contrasemnează:
Ministrul administrației publice,
Octav Cozmăncă
Ministrul finanțelor publice,
Mihai Nicolae Tănăsescu

București, 5 septembrie 2002.
Nr. 974.

Anexele nr. 1—77 se publică ulterior.

**JUDETUL ALBA
MUNICIPIUL SEBES**

Comisia speciala pentru Intocmirea
inventarului bunurilor care
aparțin domeniului public al
municipiului SEBES

Anexa nr. 5

Insusit de Consiliul Local,
prin Hotararea nr.125 din 2001
Primarul municipiului Sebes,

Ing. Ec. Mugurel Liviu SARBU

**INVENTARUL BUNURILOR CARE APARTIN DOMENIULUI PUBLIC
AL MUNICIPIULUI SEBES**

nr.crt	Codul de clasificare	Denumirea bunului	Elemente de identificare	Anul dobandirii sau, dupa caz, data in folosinta	Valoarea de inventar	Situatia juridica actuala
0	1	2	3	4	5	6
1	1.3.1.	Cladire remiza PSI Sebes	Cladire situata in Sebes, cart.Lucian Blaga, acces str.Vanatori, fundatie din betoni, zidarie caramida, regim inaltim-pater,2 incaperi, Ac-100mp, Au-66 mp, N-proprietate privata, S-alea acces, E-str.Vanatori, V-cartier L.Blaga	1950	58.969	nr.top. 1354

703	1.6.2.	Cladire balneotizo	situat in Sebes, str. M. Viteazul, nr. 39; constructie cu fundatie beton, zidarie caramida, sarpanta lemn, invelitoare tigla, reg. inaltime S+P+1, 28 incaperi, Sc= 212,92mp, Su= 511mp, S= 4087mp, vecini: E- str. Calarasi, S- str. M. Viteazul, N- str. F. Curceanu, V- propr. Privata	1980	821.000/2	Prop. Statul Roman, nr. top. 877, 878, 876
704	1.6.2.	Cladire spital	situat in Sebes, str. Surianu, nr. 41, constructie cu fundatie beton, zidarie caramida, sarpanta lemn, invelitoare tigla, regim inaltime S+ P+1, 100 incaperi, Sc= 781,15, Su= 1406 mp, vecini: N str. Spitalului, S- propr. privata, V- proprietate privata, E- str. Surianu.	1912	1.299.742	Prop. Statul Roman, nr. top. 1838, 1832/2, 1823, 1828
705	1.6.2.	Cladire magazin	fundatie beton, zidarie caramida, sarpanta lemn, invelitoare tigla, reg. inaltime P, 3 incaperi, Sc= 86,77mp, Su= 56,40mp, Str= 3826,8mp, vecini: N- propr. Privata, S- propr. Privata, E- str. Av. Olteanu, V- propr. privata.	1980	/	Prop. Statul Roman, cu titlu Lege din 1966, nr. top. 903/1 (CF 6117)
706	1.6.4.	Cladire administrativa	Situata in Sebes str. Surianu, nr. 41, nr. top. 1838, 1832/2, 1823, 1828; fundatie beton, caramida, s. constr. 228,50, P+1, 11 incaperi, vecini: N- alie acces, S- propr. part., E- magazine optica, V- maternitate	1964	303.410	Prop. Statul Roman, in adm. spital
707	1.6.2.	Const. de locuinte pavilion I	situat in Sebes, str. P. Curceanu, nr. 17, constructie cu fundatie de beton cu zidarie din caramida, sarpanta lemn, invelitoare tigla, 18 incaperi, regim inaltime S+ P+1, Sc= 337 mp, Su= 488mp	1962	350.000	roman CF 6098 Sebes, Nr. Top. 1189/2/b/1, 1189/2/b/1/2, cu titlu de lege 1949
708	1.6.2.	Const. de locuinte pavilion II	vecini: N- gosp. anexa, S- str. Penes Curceanu, E- curtea institutiei, V- fam. Maniu	1962	275.000	



Oficiul de Cadastru și Publicitate Imobiliară ALBA
Biroul de Cadastru și Publicitate Imobiliară Sebeș

Nr. cerere	11695
Ziua	29
Luna	06
Anul	2022

Cod verificare
100116931964



EXTRAS DE CARTE FUNCİARĂ PENTRU INFORMARE

Carte Funciara Nr. 75890 Sebeș

A. Partea I. Descrierea imobilului

TEREN Intravilan

Nr. CF vechi:6117 Sebeș

Adresa: Loc. Sebeș, Jud. Alba

Nr. Crt	Nr. cadastral Nr. topografic	Suprafata* (mp)	Observatii / Referinta
A1	Top: 904	3.633	

B. Partea II. Proprietari și acte

Inscrieri privitoare la dreptul de proprietate și alte drepturi reale	Referinta
868 / 15/12/1966 Lege nr. 0;	
B1 Intabulare, drept de PROPRIETATE, dobandit prin Lege, cota actuala 1/1 1) STATUL ROMAN OBSERVATII: (provenita din conversia CF 6117 Sebeș)	A1

C. Partea III. SARCINI

Inscrieri privind dezmembramintele dreptului de proprietate, drepturi reale de garantie și sarcini	Referinta
NU SUNT	

Anexa Nr. 1 La Partea I

Teren

Nr cadastral	Suprafața (mp)*	Observații / Referințe
Top: 904	3.633	

* Suprafața este determinată în planul de proiecție Stereo 70.

DETALII LINIARE IMOBIL

Date referitoare la teren

Nr Crt	Categorie folosință	Intra vilan	Suprafața (mp)	Tarlă	Parcelă	Nr. topo	Observații / Referințe
1	altele	DA	3.633	-	-	904	grădină

Extrasul de carte funciară generat prin sistemul informatic integrat al ANCPI conține informațiile din cartea funciară active la data generării. Acesta este valabil în condițiile prevăzute de art. 7 din Legea nr. 455/2001, coroborat cu art. 3 din O.U.G. nr. 41/2016, exclusiv în mediul electronic, pentru activități și procese administrative prevăzute de legislația în vigoare. Valabilitatea poate fi extinsă și în forma fizică a documentului, fără semnatura ofografă, cu acceptul expres sau procedural al instituției publice ori entității care a solicitat prezentarea acestui extras.

Verificarea corectitudinii și realității informațiilor continute de document se poate face la adresa www.ancpi.ro/verificare, folosind codul de verificare online disponibil în antet. Codul de verificare este valabil 30 de zile calendaristice de la momentul generării documentului.

Data și ora generării,

29/06/2022, 13:08

Plan de amplasament și delimitare a imobilului

Scara 1 : 500

496750

496750

Anexa nr. 1.35

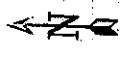
496750

496750

Nr. cadastral:	Suprafața măs.:	Adresa imobilului :	
	3927	Mun. Sebes, Loc. Sebes, Str. Aviator Ofteanu, nr.17, Jud. Alba	
Nr. Carte Funciară:		U.A.T.	SEBES

388950

389000



5600

496800

0006985

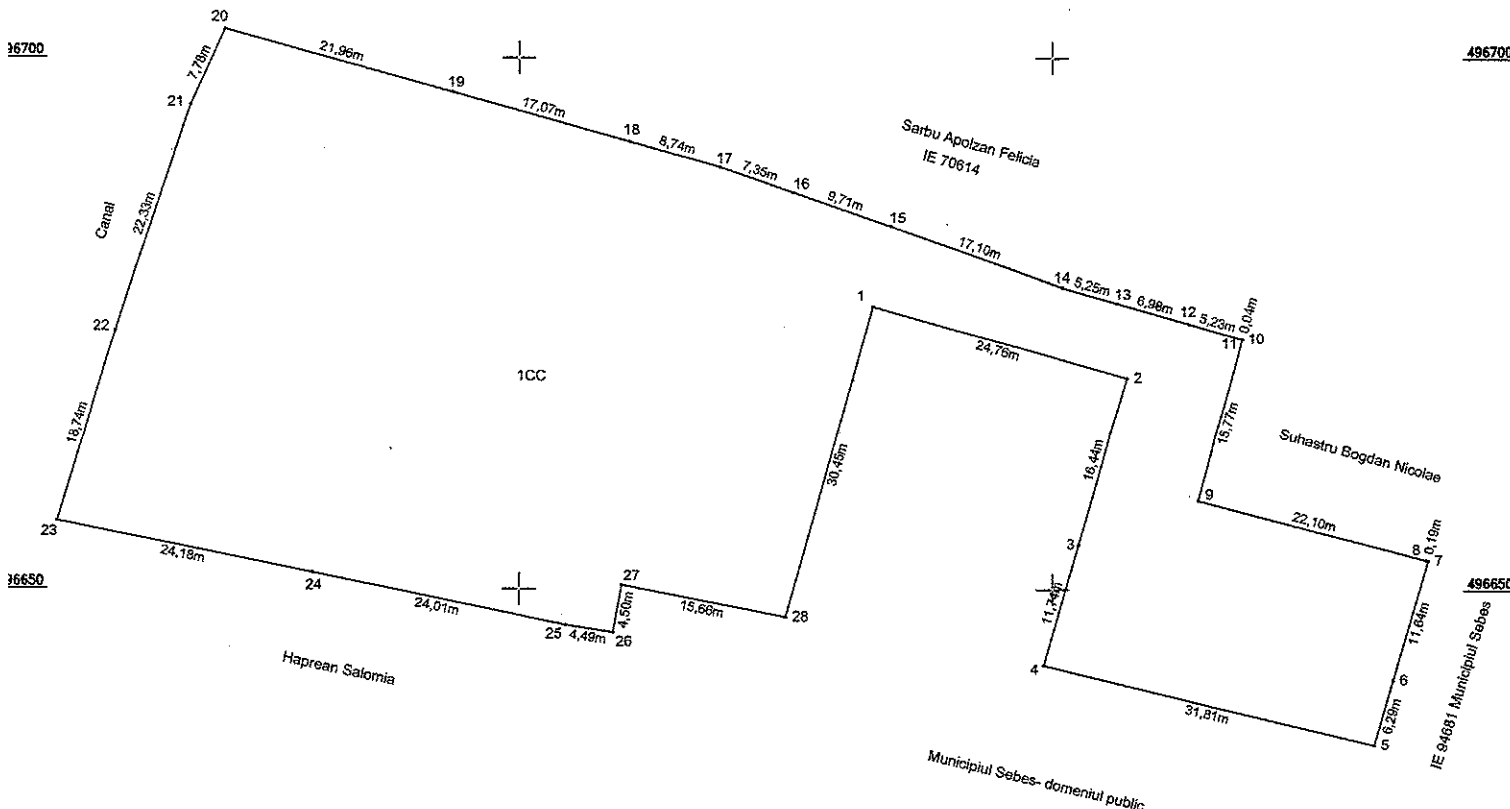
Nr. parcela	Categorie de folosință	A. Date referitoare la teren	
		Suprafața (mp)	Mențiuni
I	Curti construite	3927	Imobil împrejmuit cu gard din zidarie
Total		3927	
Cod	Destinație	B. Date referitoare la construcții	
		Suprafața construită la sol (mp)	Mențiuni

CERTIFICAT
 DE
AVRAM FLORIN
 Seria: RO/AB-F
 Confirma în baza datei de înregistrare în baza de date integrată și atribuirea numărului cadastral
 Data
 Ștampila BCPI
 Semnătura și
 parafă

Plan de amplasament și delimitare a imobilului
Scara 1 : 500

Anexa nr.1.35

Nr.cadastral:	Suprafața măs.:	Adresa imobilului :
	3927	Mun. Sebes, Loc. Sebes, Str. Avistor Oiteanu, nr.17, Jud. Alba
Nr. Carte Funciară:	U.A.T.	SEBES



A. Date referitoare la teren			
Nr. parcela	Categoria de folosința	Suprafața (mp)	Mențiuni
1	Curti construcții	3927	Imobil împrejmuit cu gard din zidarie
Total		3927	
B. Date referitoare la construcții			
Cod	Destinație	Suprafața construită la sol (mp)	Mențiuni
		Suprafața totală măsurată a imobilului = 3927 mp	
		Suprafața din act = 3927 mp	
<p align="center">CERTIFICAT DE EXECUȚIE</p> <p align="center">Execuția a fost realizată în conformitate cu planurile de amplasament și delimitare aprobate de către Biroul de Cadastru și Planificarea Teritoriului din Municipiul Sebes.</p> <p align="center">Seriile: RO-AB-F Confirmarea măsurătorilor în teren este în conformitate cu realitatea din teren.</p> <p align="center">AVRAM FLORIN</p>		<p>Inspector:</p> <p>Confirm introducerea în baza de date integrată și atribuirea numărului cadastral</p> <p>Data Ștampila BCPI Semnatura și parafa</p>	

**CALCULUL ANALITIC AL SUPRAFEȚELOR
SISTEM DE PROIECȚIE " STEREOGRAFIC 70 "**

TERENURI

CONSTRUCȚII

Parcela (TEREN)

Nr. Pct.	Coordonate pct.de contur		Lungimi laturi D(i,i+1)
	X [m]	Y [m]	
1	496676.699	388983.150	24.76
2	496670.021	389006.988	16.44
3	496654.222	389002.458	11.74
4	496642.940	388999.203	31.81
5	496635.595	389030.155	6.29
6	496641.626	389031.954	11.64
7	496652.804	389035.217	0.19
8	496652.852	389035.033	22.10
9	496658.463	389013.661	15.77
10	496673.681	389017.796	0.04
11	496673.691	389017.760	5.23
12	496675.138	389012.730	6.98
13	496677.070	389006.019	5.25
14	496678.516	389000.968	17.10
15	496684.180	388984.838	9.71
16	496687.397	388975.676	7.35
17	496689.833	388968.737	8.74
18	496692.176	388960.322	17.07
19	496696.753	388943.877	21.96
20	496702.641	388922.725	7.78
21	496695.551	388919.518	22.33
22	496674.360	388912.492	18.74
23	496656.406	388907.106	24.18
24	496651.546	388930.793	24.01
25	496646.650	388954.302	4.49
26	496645.968	388958.740	4.50
27	496650.389	388959.557	15.66
28	496647.383	388974.921	30.45

S(TEREN)=3927.179m P=392.31m

Data:05.07.2022

**SECRETAR GENERAL MUNICIPIU
VLAD CRISTINA ELENA**



**PREȘEDINTE DE ȘEDINȚĂ
CONSILIER LOCAL BLAGA LUCIAN**

[Handwritten signature]

CERTIFICAT DE AUTORIZARE
 Seria: RO-AB-E
 Nr. 2272/2022
MERCURY GEOSYSTEMS S.R.L.
 CLASA III • 01/07/2022

CERTIFICAT DE AUTORIZARE
 Seria: RO-AB-E
 Nr. 2272/2022
AVRAM FLORIN
 CATEGORIA B • 01/07/2022

EXECUTANT: **MERCURY GEOSYSTEMS S.R.L.**
 RASINARI AVRAM FLORIN
[Handwritten signature]