


ROMÂNIA  
JUDEȚUL ALBA  
MUNICIPIUL SEBEȘ



## PROIECT DE HOTĂRÂRE

**Privind aprobarea nomenclatorului stradal reactualizat al Municipiului Sebeș, cu localitățile componente Petrești, Lancrăm, Răhău și regulamentul privind zonarea străzilor de pe raza administrativ-teritorială a Municipiului Sebeș.**

**Consiliul Local al Municipiului Sebeș,**

Întrunit în ședința publică ordinară din data de .....

Luând în dezbateri:

-Proiectul de hotărâre privind nomenclatorul stradal al municipiului Sebeș, precum și regulamentul privind zonarea străzilor de pe raza administrativ-teritorială a Municipiului Sebeș;

-raportul de specialitate al Compartimentului urbanism, amenajarea teritoriului, autorizări și disciplina în construcții;

-Raportul de aprobare la proiectul de hotărâre privind aprobarea nomenclatorului stradal reactualizat al municipiului Sebeș localitățile componente Petrești, Lancrăm, Răhău și regulamentul privind zonarea străzilor de pe raza administrativ-teritorială a municipiului Sebeș;

-prevederile art. 2 lit. n din HG 777/2016-privind structura, organizarea și funcționarea registrului electronic național al nomenclaturii stradale;

-Legea 2/1998 privind organizarea administrativ teritorială a României;

-Art.5 din Legea 7/1996 a cadastrului și publicității imobiliare republicată, cu modificările și completările ulterioare;

-Art.453, lit. g, lit. i din Legea 227/2015 privind Codul fiscal cu modificările și completările ulterioare și ale HG 1/2016 pentru aprobarea Normelor metodologice de aplicare ale Legii 227/2015, ale Legii 52/2003 privind transparența decizională în administrația publică, republicată, cu modificările și completările ulterioare

-Art. 129 alin. 2, lit. e și alin.6 lit.d, din O.U.G. nr. 57/2019, privind Codul administrativ;

În baza prevederilor art.139, din OUG nr.57/2019, privind Codul administrativ;

## HOTĂRĂȘTE:

**Art.1.** Aprobă nomenclatorul stradal reactualizat al Municipiului Sebeș, cu localitățile componente Petrești, Lancrăm, Răhău și regulamentul privind zonarea străzilor de pe raza administrativ-teritorială a Municipiului Sebeș, în conformitate cu Anexa 1 care face parte integrantă din prezenta hotărâre.

**Art.2.** Aprobă Regulamentul privind zonarea străzilor de pe raza administrativ-teritorială a Municipiului Sebeș, prevăzut în Anexa 2 a prezentei hotărâri.

**Art.3.** La data intrării în vigoare a prezentei hotărâri, HCL 79/2020 privind nomenclatorul stradal al municipiului Sebeș și HCL 328/2016 privind zonarea străzilor de pe raza administrativ-teritorială a Municipiului Sebeș își încetează valabilitatea.


**Art.4.** Prezenta hotărâre poate fi atacată potrivit prevederile Legii 554/2004 privind contenciosul administrativ, cu modificările și completările ulterioare.

**Art.5.** Cu ducerea la îndeplinire a prezentei hotărâri se împuternicește Compartimentul urbanism, amenajarea teritoriului, autorizații în construcții și Direcția impozite și taxe locale.

**Art.6.** Prezenta hotărâre se comunică:

- Instituției Prefectului Județului Alba
- Primarului Municipiului Sebeș
- Viceprimarului Municipiului Sebeș
- Arhitectului -Șef
- Compartimentului Urbanism
- Compartimentului Autorizări și Disciplina în Construcții
- Direcția impozite și taxe locale
- Serviciul Public de Administrare a Patrimoniului Sebeș
- Compartimentului Patrimoniu și Transport
- Compartimentului Registrul Agricol
- Compartimentul Relații Publice, Comunicare, Informatică și Monitor Oficial Local
- SPCLEP Sebeș
- Delgaz Grid-Sucursala Sebeș
- S.C.Apa C.T.T.A-Sucursala Sebeș
- S.C.Electrica S.A-Sucursala Sebeș
- C.N. Poșta Română-Oficiul Poștal Sebeș
- Poliția Municipiului Sebeș
- Poliția Locală a Municipiului Sebeș
- Instituțiilor de învățământ din UAT Sebeș

PROIECT,  
inițiator  
**Primar**  
Dorin Nistor



**Avizat**  
**Secretar Municipiu**  
Elena Cristina Vlad

A handwritten signature in black ink, corresponding to the name Elena Cristina Vlad mentioned in the text above.

**REFERAT DE APROBARE****Privind aprobarea nomenclatorului stradal reactualizat al Municipiului Sebeș, cu localitățile componente Petrești, Lancrăm, Răhău și regulamentul privind zonarea străzilor de pe raza administrativ-teritorială a Municipiului Sebeș**

Întrucât Unitatea Administrativ-Teritorială Municipiul Sebeș a extins în ultimii ani intravilanul localității și s-au creat noi străzi și zone de locuit, s-au extins cele existente, potrivit HG 1/2016 pentru aprobarea Normelor metodologice de aplicare a Legii 227/2015, privind Codul fiscal și a Ordinului 43/1197 republicat, privind regimul drumurilor, se impun modificări ale delimitării zonelor, în funcție de anumite criterii stabilite prin prezentul regulament - Anexa 2.

De asemenea, ținând cont de modificările legislative intervenite cu privire la întocmirea nomenclaturii stradale;

Având în vedere:

-prevederile art. 2, lit.n din HG 777/2016-privind structura, organizarea și funcționarea registrului electronic național al nomenclaturii stradale;

-Art. 5 din Legea 7/1196 a cadastrului și a publicității imobiliare republicată, cu modificările și completările ulterioare;

-Art. 453, alin.1, lit. g din Legea 227/2015 privind Codul fiscal cu modificările și completările ulterioare;

-Art. 129, alin. 2 lit. e și alin.6 lit.d din OUG 57/2019 privind Codul administrativ;

În urma atribuirii unor noi denumiri de străzi ca urmare a documentațiilor urbanistice, se impune o nouă actualizare a nomenclaturii stradale a municipiului Sebeș și a localităților aparținătoare.

Întrucât, conform Codului fiscal art. 247, impozitul pe clădiri și terenuri se calculează în funcție de zona și rangul localității în care se află, vă propunem spre analiză și aprobare acest proiect de hotărâre.

Temeiul legal care a condus la emiterea acestui proiect de hotărâre este:

- Legea 227/2015 privind Codul Fiscal, cu modificările și completările ulterioare, art. 453, lit.i

-Hotărârea Guvernului nr.1/2016 pentru aprobarea Normelor metodologice de aplicare a Legii 227/2015 privind Codul Fiscal, Titlu IX, pct. 9, alin.(1), alin. (2), alin. (3), alin. (4)

-Ordonanța nr.43/1997 republicată, privind regimul drumurilor,

-Art.36, alin.c din Legea 57/2019-legea administrației publice locale;


Consiliile locale pot adopta hotărâri în acest sens, în cursul anului, pentru anul fiscal următor.

Se impune o nouă zonare a intravilanului municipiului Sebeș, în contextul în care în ultimii 5 ani s-au finalizat mai multe investiții, inclusiv modernizarea sistemului rutier aferent unor străzi din municipiul Sebeș, precum și apariția unor străzi noi.

Prin urmare mai multe zone din municipiul Sebeș au suferit modificări ale caracteristicilor generale, cum ar fi îmbunătățirea și modernizarea infrastructurii, creșterea gradului de confort al zonei, fapt care conduce la reîncadrarea acestor străzi în zonele de impozitare.

În ceea ce privește denumirea străzilor, prin hotărârea de consiliu se va reactualiza nomenclatorul stradal cu denumirile nou atribuite.

Primar  
Dorin Nistor



### RAPORT DE SPECIALITATE

#### Privind aprobarea nomenclatorului stradal reactualizat al Municipiului Sebeș, cu localitățile componente Petrești, Lancrăm, Răhău și regulamentul privind zonarea străzilor de pe raza administrativ-teritorială a Municipiului Sebeș

Compartimentul U.A.D.C din cadrul aparatului de specialitate al primarului, având în vedere:

-Art.5 din Legea 7/1196 a cadastrului și a publicității imobiliare republicată, cu modificările și completările ulterioare;

-Art.453, alin.1, lit.g din Legea 227/2015 privind Codul fiscal cu modificările și completările ulterioare și lit.i.

-Art.129, alin.2, lit.e și alin.6, lit.d, din OUG 57/2019 privind Codul administrativ

-Ordonanța 43/1997 republicată, privind regimul drumurilor;

-Hotărârea Guvernului nr.1/2016 pentru aprobarea Normelor metodologice de aplicare a Legii nr.227/2015;

-Legea 52/2003-privind transparența decizională în administrația publică, republicată, cu modificările și completările ulterioare

Potrivit Hotărârii Guvernului nr. 1/2016 pentru aprobarea Normelor metodologice de aplicare a Legii nr.227/2015 privind Codul fiscal, în cazul în care la nivelul unității administrativ-teritoriale se impun modificări ale delimitării zonelor, consiliile locale pot adopta hotărâri în acest sens, în cursul anului pentru anul fiscal următor, în funcție de poziția terenului față de centrul localității, de rețelele edilitare, precum și de alte elemente specifice fiecărei unități administrativ-teritoriale.

Neadoptarea de modificări ale delimitării zonelor în cursul anului corespunde opțiunii consiliilor locale respective de menținere a delimitării existente a zonelor pentru anul fiscal următor.


Identificarea zonelor în intravilanul unităților administrative-teritoriale se face prin litere: **A, B,C, D.**

În baza prevederilor art. 36 alin. 2 lit. c și alin. 5 lit.d ale art. 45 alin. 1 din Legea administrației publice locale 215/2001, republicată, cu modificările și completările ulterioare;

Luând în considerare cele mai sus menționate, vă propunem spre aprobare prezenta hotărâre.

Pentru Arhitect-Șef

Radu Borz



Comp.UADC

Țimpea Georgeta



**MUNICIPIUL SEBES****Localitatea SEBES****NOMENCLATOR STRĂZI**

Nr. crt.	Denumire	Tip	Lungime (ml)	Aprobată prin	Obs.	Zona de impozitare
1.	1848	Strada	395			A
2.	1907	Strada	200			C
3.	8 MARTIE	Strada	537			C
4.	8 APRILIE	Strada	380		NOUĂ	D
5.	9 MAI	Strada	92			A
6.	24 IANUARIE	Strada	200			A
7.	ABATORULUI	Strada	520			D
8.	ALEEA PAUL TOMIȚA	Strada	166	HCL 116/2005		D
9.	ALUNELULUI	Strada	497			C
10.	ALUNULUI	Strada	750			C
11.	APUSENI	Strada	189	HCL240/2007		D
12.	ARDEALUL	Strada	762	HCL282/2016		D
13.	ARINI	Strada	50			C
14.	ARINI	Parc	180			C
15.	ARMONIEI	Strada	320	HCL 334/2018		D
16.	AUREL VLAICU	Strada	1670	HCL334/2018		C
17.	AUGUSTIN BENA	Strada	832		PANDURILOR	B
18.	AVIATOR GHE. OLTEANU	Strada	440			A
19.	AVRAM IANCU	Strada	540			B
20.	BARBU ȘTEFĂNESCU DELAVRANCEA	Strada	510			C
21.	BISTREI	Strada	156			A
22.	BRÂNDUȘELOR	Strada	223	HCL51/1998		D
23.	BUJORULUI	Strada	1392	HCL51/1998		C
24.	BUCEGI	Strada	158	HCL240/2007		D
25.	CAMELIEI	Strada	367			D
26.	CĂLĂRAȘI	Strada	1660			B
27.	CARDINALUL ALEXANDRU TODEA	Piațetă	-	HCL201/2002		B
28.	CĂLUGĂRENI	Strada	608			B
29.	CÂNEPIȘTI	Strada	120			D
30.	CÂMPULUI	Strada	452			D
31.	CÂNTARULUI	Strada	451			B
32.	CETĂȚII	Strada	130			A
33.	CIBANULUI.	Strada	293	HCL51/1998		C
34.	CINDREL	Strada	194	HCL240/2007		D

35.	CIOCÂRLIEI	Strada	360			C
36.	CIPRIAN PORUMBESCU	Strada	1500	HCL334/2018		D
37.	CLOȘCA	Strada	600			D
38.	CRÂNGULUI	Strada	70			C
39.	CRIȘAN	Strada	900			D
40.	CRINULUI	Strada	340	HCL175/2002		D
41.	DECEBAL	Strada	1940			B
42.	DEPOZITELOR	Strada	340			D
43.	DOINEI	Strada	350			D
44.	DORIN PAVEL	Strada	2200		POȘTEI	A-până la nr.18;B;D- 106A- 106E
45.	DOROBANȚI	Strada	800			A
46.	DRUMUL SIBIULUI	Strada	1194			B
47.	FÂNTÂNELE	Strada	1140	HCL175/2002	HCL334/2018- prelungire strada	C
48.	FÂNTÂNA de AUR	Strada	200	HCL343/2005		C
49.	FLORILOR	Strada	250			D
50.	G.SCHWEIGHOFER	Strada	1025	HCL338/2002	HCL334/2018	C; D-de la nr.46A
51.	GĂRII	Strada	376			B
52.	GEORGE COȘBUC	Strada	180			B
53.	GEORGE TOPÂRCEANU	Strada	465	HCL334/2018		D
54.	GRIVIȚA	Strada	600			B
55.	HOREA	Strada	730			
56.	IASMINULUI	Strada		HCL217/2015		D
57.	IEZERULUI	Strada	220	HCL51/1998		D
58.	ION CREANGĂ	Strada	650			C
59.	ION LUCA CARAGIALE	Strada	350			A
60.	ION SLAVICI	Strada	190	HCL334/2018		D
61.	INDUSTRIILOR	Strada	700	HCL51/1998		C
62.	INDUSTRIE MICĂ	Strada	86	HCL217/2009		D
63.	INVESTITORILOR	Strada	750	HCL127/2004		D

64.	IZVORULUI	Strada	550			D
65.	ÎNFRĂȚIRII	Strada	235	HCL334/2018		D
66.	LIBERTĂȚII	Piață	100			A
67.	LEMNARILOR	Strada	410			C
68.	LOTRULUI	Strada	260			C
69.	LUCIAN BLAGA	Bulevard	520		M.Viteazu V.I.Lenin	A

70	LUCIAFĂRUL	Strada	835	HCL334/2018		D
71	LUNCII	Strada	200			D
72	LUNGĂ	Strada	380	HCL175/2002		D
73	LUNCILE PRIGOANEI	Strada	261	HCL51/1998		C
74	MACULUI	Strada	400			D
75	MĂRĂȘEȘTI	Strada	369			B
76	MIHAI SADOVEANU	Strada	251	HCL51/1998		C
77	MIHAI VITEAZU	Strada	493		Dobrogeanu Gherea	A
78,	MIHAI EMINESCU	Strada	410			B
79.	MIHAIL KOGĂLNICEANU	Strada	1250			B
80.	MIRCEA cel MARE	Strada	1250	HCL175/2002	Gaterului	C
81.	MIORIȚA	Strada	140			A
82.	MIRAJ	Strada	220	HCL51/1998		D
83.	MORII	Strada	100			B
84.	MOȚILOR	Strada	200			D
85.	MUREȘULUI	Strada	350			C
86.	NICOLAE IORGA	Strada	290		30 Decembrie	B
87.	NICOLAE BĂLCESCU	Strada	550			B
88.	NUFĂRUL	Strada	165	HCL334/2018		D
89.	OAȘA	Strada	334	HCL51/1998		C
90.	OCCIDENTULUI	Strada	894	HCL51/1998		D
91.	OCTAVIAN GOGA	Strada	170	HCL334/2018		D
92	OGORULUI	Strada	400		Ogor Nou	C
93	OITUZ	Strada	245			D
94	ORIZONTULUI	Strada	300			D
95	PATRIA	Strada	120			A
96	PARCUL ARINI	Parc	180			C
97	PAUL TOMIȚA	Strada	166			B
98	PARÂNGULUI	Strada	220			B
99	PĂDURENILOR	Strada	570	HCL31/2006		D
100	PECO	Strada	100			C
101	PENEȘ CURCANU	Strada	414			A
102	PIAȚA DACIA	Strada	300			B
103	PIAȚA LIBERTĂȚII	Strada	100			A
104	PIAȚA PRIMĂRIEI	Piața	125	Parcul 8 Mai		A
105	PLOPILOR	Strada	421			C
106	PLEVNEI	Strada	120			A

107	PRIMĂVERII	Strada	140			B
108	PROGRESULUI	Strada	830			B;D-de la nr.54dr și 57 stg.
109	PRIPOCULUI	Strada	78	HCL217/2009		C
110	PLATANULUI	Strada	285	HCL81/2013		C
111	RADU STANCA	Strada	309		7Noiembrie	B
112	RĂCHITEI	Strada	540			C
113	RĂSTOACA	Strada	195			C
114	RÂPA ROȘIE	Strada	80			D
115	RĂULUI	Strada	120			C
116	RODNEI	Strada	160	HCL240/2007		D
117	RUZGA	Strada	80	HCL217/2009		D
118	SALCÂMULUI	Strada	400	HCL51/1998		D
119	SAVA HENȚIA	Strada	720	D35/1995	Ecaterina Varga	B
120	SĂLANE	Strada	770	HCL51/1998		D
121	SECAȘULUI	Strada	225			D
122	SIMION BARNUȚIU	Strada	238			C
123	SPERANȚEI	Strada	568	HCL152/2008		D
124	SPICULUI	Strada	270			C
125	SPITALULUI	Strada	720			B
126	STEJARULUI	Strada	325	HCL51/1998		C
127	STICLARILOR	Strada	95	HCL74/2005		C
128	ȘTEFAN cel MARE	Strada	1285			C; D-de la nr.166A
129	ȘURIANU	Strada	450			B
130	TÂMPLARILOR	Strada	425	HCL51/1998		D
131	TEILOR	Strada	120			C
132	TIPOGRAFILOR	Strada	75	HCL51/1998		C
133	TINERETULUI	Strada	420			B
134	TOPORAȘILOR	Strada	400	HCL 175/2002		D
135	TRAIAN	Strada	680			A
136	TRANDAFIRILOR	Strada	775	HCL175/2002		D
137	TRANSILVANIA	Strada	6299	HCL282/2016		D
138	TUDOR VLADIMIRESCU	Strada	349			B
139	ULMULUI	Strada		HCL81/2013		C
141	UNIRII	Strada	140			B
142	VALEA FRUMOASEI	Strada	250			B

143	VIȘINULUI	Strada	645	HCL334/20198		D
144	VIILOR	Strada	762			C
145	VIITORULUI	Strada	540			C
146.	VÂNĂTORI	Strada	150			B; D-nr.20-

						24A;26-26A
147.	ZAMBILELOR	Strada	235	<b>HCL175/2002</b>		D
148.	ZĂVOI	Strada	200			B
149.	ZORI NOI	Strada	70			D
150.	ALEEA LAC	Cartier	857			B
151.	ALEEA PARC	Cartier	1331			B
152.	LUCIAN BLAGA	Cartier				B
153.	MIHAIL KOGĂLNICEANU	Cartier				C
154.	VALEA FRUMOASEI	Cartier	688			B

**Municipiul SEBES**  
**Localitatea LANCRĂM**  
**NOMENCLATOR STRĂZI**

Nr. crt.	Denumire	Tip	Lungime (ml)	Aprobată prin	Obs.	Zona de impozitare
1.	ARINI	Strada	235	HCL344/2005		D
2.	BISERICII	Strada	165	HCL397/2005		C
3.	DEALULUI	Strada	810	HCL397/2005		C
4.	DUPĂ GRĂDINI	Strada		HCL217/2015		D
5.	EMIL CIORAN	Strada	1200	HCL334/2018		D
6.	GHIOCCELULUI	Strada		HCL120/2013		D
7.	MARIN PREDA	Strada	1070	HCL334/2018		D
8.	NICHITA STĂNESCU	Strada	330	HCL334/2018		D
9.	NOUĂ	Strada	2100	HCL397/2005		B
10.	RÂULUI	Strada	235	HCL334/2005		D
11.	SALCIEI	Strada		HCL120/2013		D
12.	SCURTĂ	Strada	100	HCL397/2005		C
13.	ULIȚA de SUS	Strada	240	HCL397/2005		C
14.	ULITA de MIJLOC	Strada	250	HCL397/2005		C
15.	ULIȚA de JOS	Strada	375	HCL397/2005		C
16.	VECHE	Strada	1850	HCL397/2005		B

**Municipiul SEBES****Localitatea PETRESTI****NOMENCLATOR STRĂZI**

Nr. crt.	Denumire	Tip	Lungime (ml)	Aprobată prin	Obs.	Zona de impozitare
1.	24 Ianuarie	Strada				D
2.	8 Martie	Strada				C
3.	1 Mai	Strada				B;C- 306-314 și toate blocurile
4.	Alunei	Strada		HCL184/2001		D
5.	Arțarului	Strada		HCL184/2001		D
6.	Aleea Zorilor	Strada		HCL242/2002	Nucului	C
7.	Barajului	Strada		HCL296/2013		D
8.	Beiweg	Strada				D
9.	Bradului	Strada		HCL184/2001		D
10.	Bisericii	Strada		HCL242/2002	Morii	C
11.	Caisului	Strada	45	HCL382/2006		D
12.	Carpenului	Strada	62	HCL382/2006		D
13.	Castanului	Strada	55	HCL382/2006		D
14.	Crișan	Strada				C
15.	Cireșului	Strada	856	HCL334/2018		D
16.	Crizamtemelor	Strada	65	HCL382/2006		D
17.	Câmpului	Strada		HCL184/2001		D
18.	Cetății	Strada		HCL184/2001		D
19.	Digului	Strada		HCL296/2013		D
20.	Dobrogeanu Gherea	Strada				D
21.	Dumbrava	Strada		HCL242/2002	Fagului	C
22.	Decebal	Strada		HCL242/2002	Ogor Nou	B
23.	Energiei	Strada				C
24.	Fagului	Strada	84	HCL382/2006		D
25.	Garoafelor	Strada	185	HCL382/2006		D
26.	Gladiolelor	Strada	118	HCL382/2006		D
27.	Gorunului	Strada	125	HCL382/2006		D
28.	Grădinilor	Strada				C
29.	Gutuiului	Strada	112	HCL382/2006		D
30.	Gheorghe Șincai	Strada		HCL184/2001		C
31.	Hotarului	Strada				D
32.	Iasomei	Strada	99	HCL382/2006		D
33.	Industriilor	Strada		HCL184/2001		D
34.	Liviu Rebreanu	Strada		HCL184/2001		D
35.	Liliacului	Strada	108	HCL382/2006		D
36.	Lalelelor	Strada		HCL184/2001		D

37.	Livezii	Strada		HCL107/2012		<b>D</b>
38	Magnoliei	Strada	107	HCL382/2006		<b>D</b>
39	Mărului	Strada	65	HCL382/2006		<b>D</b>
40	Mihai Viteazu	Strada				<b>B</b>
41	Mihai Eminescu	Strada				<b>C</b>
42	Mesteacănului	Strada		HCL184/2001		<b>C</b>
43	Migdalului	Strada	110	HCL382/2006		<b>D</b>
44	Molidului	Strada		HCL184/2001		<b>D</b>
45	Mică	Strada		HCL184/2001		<b>C</b>
46	Nucului	Strada	55	HCL382/2006		<b>D</b>
47	Oituz	Strada				<b>D</b>
48	Octavian Goga	Strada		HCL184/2001	Ogor Nou	<b>D</b>
49	Progresului	Strada				<b>C</b>
50	Paltinului	Strada		HCL184/2001		<b>D</b>
51	Parcului	Strada		HCL334/2018		<b>D</b>
52	Păcii	Strada		HCL184/2001		<b>D</b>
53	Petuniei	Strada	65	HCL382/2006		<b>D</b>
54	Piersicului	Strada	64	HCL382/2006		<b>D</b>
55	Rozelor	Strada		HCL184/2001		<b>D</b>
56	Sânzienelor	Strada	108	HCL382/2006		<b>D</b>
57	Simion Bărnuțiu	Strada				<b>C</b>
58	Scurtă	Strada		HCL184/2001		<b>C</b>
59	Săsească	Strada		HCL184/2001		<b>C</b>
60	Șurianu	Strada				<b>C</b>
61	Unirii	Strada				<b>C</b>
62	Valea Sebeșului	Strada				<b>B</b>
63.	Zambilelor	Strada		HCL184/2001		<b>D</b>
64	Zorilor	Strada	1715			<b>C; D-de la nr.119 stg.</b>
65	Zăvoiului	Strada		HCL184/2001		<b>D</b>

**Municipiul SEBES**  
**Localitatea Răhău**  
**NOMENCLATOR STRĂZI**

<b>Nr. crt.</b>	<b>Denumire</b>	<b>Tip</b>	<b>Lungime (ml)</b>	<b>Aprobată prin</b>	<b>Obs.</b>	<b>Zona de impozitare</b>
1.	Principală	Strada	3125	HCL334/2018	NR. 1,2,3; de la 190-323C și de la nr.500-528	C; D-de la nr 271dr și Nr.261 stg
2.	Deasupr	Strada	2625	HCL 334/2018	De la nr. 324-499	D
3.	Școlii	Strada	2155	HCL 334/2018	De la nr.4-189	D
4.	Bisericii	Strada	275	HCL334/2018	De la str. Școlii până la limita intravilanului	D

## Anexa 2

### REGULAMENT

#### **privind zonarea străzilor de pe raza administrativ - teritoriala a Municipiului Sebeș**

##### Cap.I - Considerații de ordin legislativ

Potrivit Hotărârii Guvernului nr. 1/2016 pentru aprobarea Normelor metodologice de aplicare a Legii nr.227/2015 privind Codul fiscal în cazul în care la nivelul unitatii administrativ-teritoriale se impun modificări ale delimitării zonelor, consiliile locale pot adopta hotarari in acest sens in cursul anului pentru anul fiscal următor., în funcție de poziția terenului față de centrul localității, de rețelele edilitare, precum și de alte elemente specifice fiecărei unități administrativ-teritoriale.

Neadoptarea de modificări ale delimitării zonelor în cursul anului corespunde opțiunii consiliilor locale respective de menținere a delimitării existente a zonelor pentru anul fiscal următor.

Identificarea zonelor în intravilanul unităților administrative-teritoriale se face prin litere: A, B,C, D.

în conformitate cu Ordonanța nr.43/1997 republicată, privind regimul drumurilor, art.9, străzile urbane se clasifică în raport cu intensitatea traficului astfel:

-străzi categoria I- magistrale care asigură preluarea fluxurilor majore ale orașului pe direcția drumului național ce traversează orașul, sau pe direcția principală de legătură cu acest drum.

-străzi categoria II - străzi de legătură care asigură circulația majoră între zonele funcționale de locuit

-străzi categoria III - străzi colectoare care preiau fluxurile din zonele funcționale și le dirijează spre străzile de legătură

-străzi categoria IV- străzi de folosință locală care asigură accesul la locuințe și pentru servicii curente sau ocazionale în zonele cu trafic redus.

La unitățile administrative-teritoriale în cazul carora elementele specifice permit delimitarea a mai puțin de 4 zone, consiliile locale pot face aceasta, numai după cum urmează:

- a) în cazul în care delimitează 3 zone, acestea sunt: zona A, zona B și zona C;
- b) în cazul în care delimitează 2 zone, acestea sunt: zona A și zona B;
- c) în cazul în care delimitează o singură zonă, aceasta este zona A.

În cazul în care elementele specifice permit delimitarea a patru zone, consiliile locale vor stabili zona A, zona B, zona C și zona D.

Conform Legii nr.351/06.07.2001, privind aprobarea Planului de Amenajare a Teritoriului National - Secțiunea a IV-a - Rețeaua de localități, Anexa 2 - Localități urbane de rangul II, subpunctul 4.3, nr.ordine 61, Municipiul Sebeș este localitate urbana de rangul II, Petrestiul și Lancramul au același nivel.

Potrivit aceluiași act normativ Secțiunea a IV-a - Rețeaua de localități, Anexa 4- Localități rurale, punctul 1.0 — Ierarhizarea localităților rurale pe ranguri, subpunctul 1.2, localitatea Rahau este sat aparținând municipiului, respectiv de rangul V.

##### Cap.II - Reguli privind zonarea străzilor de pe raza administrativ - teritoriala a Municipiului Sebeș

Luând în considerare cele de mai sus se propun următoarele reguli pentru zonarea străzilor de pe raza administrativ - teritoriala a Municipiului Sebeș:

#### **a. Pentru Municipiul Sebeș**

##### ZONA A:

În zona A sunt cuprinse străzile din zona centrală ( străzi de categoria I - care asigură preluarea fluxurilor majore ale orașului), respectiv străzile din Centrul Istoric al Municipiului Sebeș:

1. străzi cu rețea apă potabilă
2. străzi cu rețea canalizare menajeră
3. străzi cu rețea gaz metan
4. străzi asfaltate / pavate cu trotuare
5. străzi cu rețea de iluminat public
6. străzi cu rețea de telecomunicații
7. străzi cu spații comerciale
8. străzi cu locuri de joacă, parcuri agrement, terenuri de sport, instituții și instituții de învățământ

##### ZONA B

În zona B sunt cuprinse străzile de categoria II-străzi de legătură

1. străzi cu rețea apă potabilă
2. străzi cu rețea canalizare menajeră
3. străzi cu rețea gaz metan
4. străzi cu rețea de telecomunicații
5. străzi asfaltate / pavate cu trotuare,
6. străzi cu iluminat public
7. străzi cu spații comerciale

##### ZONA C

În această zonă sunt cuprinse străzile din categoria III, străzi colectoare ce preiau fluxurile de trafic din zonele funcționale în spre străzile de legătură.

1. străzi cu rețea apă potabilă
2. străzi cu rețea canalizare menajeră
3. străzi cu rețea gaz metan
4. străzi asfaltate /pavate cu trotuare
5. străzi cu iluminat public
6. străzi cu spații comerciale

7. străzi cu rețea de  
telecomunicații

#### ZONA D

1. Toate străzile care nu îndeplinesc criteriile de la zonele A,B, C:, străzile din categoria IV.- străzi de folosință locală care asigură accesul la locuințe și servicii.
2. Terenurile care au făcut obiectul unor documentații de urbanism și pentru care proprietarii au solicitat atribuirea de denumiri de străzi sau nu în anul în curs, urmând ca pentru anul următor să se realizeze încadrarea în una din zonele de impozitare corespunzătoare criteriilor îndeplinite.

Pentru terenurile situate în extravilanul localității zonarea se face prin identificare prin cifre romane, care au următoarea echivalență:

Zona I -Zona A

Zona II-Zona B

Zona III-Zona C

Zona IV-Zona D

în zona I-sunt cuprinse terenurile arabile

în zona II-sunt cuprinse pajiștele

în zona III-sunt cuprinse pădurile

în Zona IV-sunt cuprinse terenurile neproductive.

#### **b. pentru localitățile Petrești și Lancrăm**

1. străzile din zona centrală , respective strada 1 Mai în Petrești și strada Nouă în Lancrăm - zona B
2. Străzile din categoria III-care preiau fluxurile de circulație, care au apă, canalizare, iluminat public, asfaltate/pavate -zona C
3. străzile care fac parte din categoria IV, cu apă, canalizar, iluminat public, neasfaltate și nepavate- zona D.

Pentru terenurile situate în extravilanul localității zonarea se face prin identificare prin cifre romane, care au următoarea echivalență:

Zona I -Zona A

Zona II-Zona B

Zona III-Zona

C Zona IV-

Zona D

în zona I-sunt cuprinse terenurile arabile

în zona II-sunt cuprinse pajiștele

în zona III-sunt cuprinse pădurile

în Zona IV-sunt cuprinse terenurile neproductive.

**c. pentru localitatea Răhău**

1-Străzile din zona centrala de categoria II - asfaltate /pavate- zona C

2 -străzile de categoria IV, neasfaltate,/nepavate fara utilități -Zona D

Pentru terenurile situate în extravilanul localității zonarea se face prin identificare prin cifre romane, care au următoarea echivalență:

în zona II-sunt cuprinse terenurile arabile

în zona III-sunt cuprinse pajiști și păduri

în Zona IV-sunt cuprinse terenurile neproductive.

**MUNICIPIUL SEBEȘ**  
ROMÂNIA, 515 800 SEBEȘ, județul ALBA  
Str. Piața Primăriei, nr. 1  
Tel.: +4 / 0258 731004, 731006 / Fax: +4 / 0258 734187  
E-mail: [secretariat@primariasebes.ro](mailto:secretariat@primariasebes.ro)



Nr. 85776/19.11.2021

## ANUNT

În conformitate cu dispozițiile art.7 din Legea nr.52/2003 privind transparența decizională în administrația publică, republicată și ale Regulamentului de organizare și funcționare al Consiliului Local al Municipiului Sebeș,

Primarul Municipiului Sebeș aduce la cunoștință publică faptul că s-a inițiat:

**Proiectul de hotărâre privind aprobarea nomenclatorului stradal reactualizat al Municipiului Sebeș, cu localitățile componente Petrești, Lancrăm, Răhău și regulamentul privind zonarea străzilor de pe raza administrativ-teritorială a Municipiului Sebeș** care urmează a fi supus spre dezbateră și aprobare Consiliului Local al Municipiului Sebeș.

Persoanele fizice sau juridice interesate pot depune în scris propuneri, sugestii sau opinii cu valoare de recomandare cu privire la Proiectul de hotărâre sus-menționat, al cărui conținut îl dăm publicității însoțit de raportul de specialitate.

Proiectul de hotărâre poate fi consultat pe site-ul propriu al Primăriei și la Afișierul Primăriei Municipiului Sebeș.



**SECRETAR GENERAL MUNICIPIUL SEBEȘ**  
**VLAD CRISTINA ELENA**

Prenume, Nume	Functia publică	semnatura	Data	Nr.ex.
Intocmit: Galață Carmen	consilier		18.11.2021	2

**MUNICIPIUL SEBEȘ**  
ROMÂNIA, 515 800 SEBEȘ, județul ALBA  
Str. Piața Primăriei, nr. 1  
Tel.: +4 / 0258 731004, 731006 / Fax: +4 / 0258 734187  
E-mail: [secretariat@primariasebes.ro](mailto:secretariat@primariasebes.ro)



Nr. 85793/19.11.2021



## PROCES - VERBAL

Încheiat azi 19.11.2021

Subsemnatele, **VLAD CRISTINA ELENA** - secretar general și Galață Carmen-consilier, având în vedere prevederile Legii nr. 52/21.01.2003, republicată, privind transparența decizională în administrația publică, am procedat azi, data de mai sus, la afișarea:

Proiectului de hotărâre privind aprobarea nomenclatorului stradal reactualizat al Municipiului Sebeș, cu localitățile component Petrești, Lancrăm, Răhău și regulamentul privind zonarea străzilor de pe raza administrativ-teritorială a Municipiului Sebeș.

SECRETAR GENERAL Municipiul Sebeș  
**VLAD CRISTINA ELENA**

CONSILIER  
GALAȚĂ CARMEN

ROMÂNIA  
JUDEȚUL ALBA  
MUNICIPIUL SEBEȘ  
CONSILIUL LOCAL  
Nr. \_\_\_\_\_



21-85791-PMS Primaria Sebes 19.11.2021

C ă t r e,  
Comp.Relatii Publice , Comunicare Informatică și Monitor Oficial Local

Vă înaintăm proiectul de hotărâre privind aprobarea nomenclatorului stradal reactualizat al Municipiului Sebeș, cu localitățile componente Petrești, Lancrăm, Rahău și regulamentul privind zonarea străzilor de pe raza administrativ-teritorială a Municipiului Sebeș, pentru a fi afișat pe site-ul Primăriei Municipiului Sebeș .



SECRETAR MUNICIPIU  
VLAD CRISTINA ELENA

Prenume, Nume	Funcția publică	semnatura	Data	Nr.ex.
Intocmit:Galată Carmen	Consilier		18.11.2021	2