

**ROMÂNIA**  
**JUDEȚUL ALBA**  
**MUNICIPIUL SEBEȘ**  
**CONSILIUL LOCAL**

**HOTĂRÂREA NR. 293/2019**

**privind aprobarea documentației cadastrale de primă înscriere în sistemul integrat de Cadastru și Carte Funciară a imobilului: Municipiul Sebeș, strada Decebal, jud. Alba**

Consiliul Local al Municipiului Sebeș, jud. Alba;

Întrunit în ședință publică ordinară din data de 28.11.2019;

Luând în dezbateră proiectul de hotărâre privind aprobarea documentației cadastrale de primă înscriere în sistemul integrat de Cadastru și Carte Funciară a imobilului: Municipiul Sebeș, strada Decebal, jud. Alba;

Văzând:

- Documentația cadastrală de primă înscriere în sistemul integrat de Cadastru și Carte Funciară, a imobilului: Municipiul Sebeș, str. Decebal, jud. Alba, întocmită de Denisa Geo-Top Star S.R.L. - autorizată de ANCPI să execute lucrări de cadastru, geodezie și cartografie, certificat de autorizare Seria RO-B-J nr 0605/2014 - executant ing. Ispas Cornel-Viorel;

- Referatul de aprobare nr. 84261/04.11.2019 întocmit de către Primarul Municipiului Sebeș, Dorin Nistor, în calitate de inițiator;

- Raportul de specialitate nr.84308/04.11.2019 întocmit de către Compartimentul Patrimoniu și Transport din cadrul aparatului de specialitate al Primarului Municipiului Sebeș;

Având avizul nr.646/2019 al Comisiei pentru amenajarea teritoriului, urbanism, lucrări publice, administrarea domeniului public și privat și avizul nr.645/2019 al Comisiei pentru administrație publică locală, juridică și de disciplină și și avizul nr.647/2019 al Comisiei pentru agricultură, silvicultură, protecție mediu, monumente naturale și turism din cadrul Consiliului Local al Municipiului Sebeș;

Văzând prevederile:

- art. 10, alin. 2, art. 24, alin. 3 și art 41, alin. 5 din Legea nr. 7/1996 - Legea cadastrului și a publicității imobiliare;

- art. 23 și art. 78 din Ordinul ANCPI nr. 700/2014 - privind aprobarea Regulamentului de avizare, recepție și înscriere în evidențele de cadastru și carte funciară;

În temeiul art. 129 alin. 1, alin. 2 lit. c) din Ordonanța de Urgență a Guvernului nr. 57/03.07.2019 privind Codul administrativ;

În baza art. 139 din Ordonanța de Urgență a Guvernului nr. 57/03.07.2019 privind Codul administrativ:

**HOTĂRĂȘTE**

**Art.1** Se aprobă Documentația cadastrală de primă înscriere în sistemul integrat de Cadastru și Carte Funciară, a imobilului: Municipiul Sebeș, str. Decebal, jud. Alba, cuprinsă în anexa întocmită de Denisa Geo-Top Star S.R.L. - executant ing. Ispas Cornel-Viorel, care face parte integrantă din prezenta hotărâre.

**Art.2** (1) Identifică imobilul **Strada Decebal** cu poziția nr. 17 din inventarul domeniul public al Municipiului Sebeș, însoșit prin H.C.L. nr. 125/2001 și atestat prin H.G. nr. 974/2002-Anexa nr. 5.

(2) Din punct de vedere topografic strada "Decebal" se identifică cu parte din imobilul cu nr. top. 980/2/2 "stradă" fără suprafață. Întrucât se identifică cu parte din acest imobil, se propune să se parceleze astfel:

(3) Aprobă ca Lotulul nr. 1 compus din parcela cu nr. Top. nou 980/2/2/1 "stradă" fără suprafață să rămână în continuare pe vechii proprietari, în cotele și cu titlul initial de dobândire.

(4) Aprobă înscrierea în Cartea Funciară a Lotulului nr. 2 compus din parcela cu nr. Top. nou 980/2/2/2 "stradă" - în suprafață măsurată de 12.336 mp și lungime de 946 ml, care solicităm să fie introdusă

în circuitul civil. Acest lot este aferent străzii Decebal, delimitată de strada "Valea Frumoasei", respectiv de strada "Nicolae Bălcescu", care se va întabula definitiv în cotă de 1/1 părți în favoarea Domeniului Public al Municipiului Sebeș.

**Art.3** Solicită OCPI Alba înscrierea definitivă a imobilului **Strada Decebal** cu datele de identificare cuprinse în documentația prevăzută la art. 1, în Domeniul Public al Municipiului Sebeș, conform art. 41, alin. 5 din Legea nr. 7/1996 Legea cadastrului și a publicității imobiliare, republicată (așa cum a fost modificată prin OUG nr.31/2018) și al pct. III, nr.crt. 1 din Anexa la Legea nr. 213/1998 privind proprietatea publică și regimul juridic al acesteia (de unde rezultă că străzile, terenurile și clădirile în care își desfășoară activitatea consiliul local și primăria, precum și instituțiile publice de interes local, cum sunt: teatrele, bibliotecile, muzeele, spitalele, policlinicile și altele asemenea, fac parte din domeniul public al orașelor).

**Art.4** Prezenta hotărâre a fost emisă în vederea efectuării demersurilor necesare pentru modificarea H.G.R. nr. 974/2002 Anexa nr. 5 privind atestarea domeniului public al județului Alba precum și a municipiilor, orașelor și comunelor din Județul Alba.

**Art.5** Se modifică în mod corespunzător prezentei inventarul domeniului public al Municipiului Sebeș.

**Art.6** De ducerea la îndeplinire a prezentei hotărâri răspunde Compartimentul Patrimoniu și Transport și Serviciul Cheltuieli și Resurse Umane.


**Art.7** Prezenta hotărâre poate fi atacată de către persoanele îndreptățite, în termenul și în condițiile prevăzute de Legea nr. 554/2004, privind contenciosul administrativ, cu modificările și completările ulterioare.

Prezenta hotărâre va fi afișată, se va publica pe site-ul primăriei și în monitorul oficial al Municipiului Sebeș și se comunică:

- Instituției Prefectului Județului Alba
- Primarului Municipiului Sebeș
- Viceprimarului Municipiului Sebeș
- Arhitectului șef
- Birou Contencios Juridic, Administrație, Transparență Decizională și Arhivă
- Compartimentului Relații Publice, Comunicare Informatică și Monitor Oficial
- Birou Buget, Finanțe, Contabilitate, Salarizare
- Compartimentul Patrimoniu și Transport
- Serviciul Cheltuieli și Resurse Umane
- Aparatului permanent al Consiliului Local Sebeș
- OCPI Alba

Sebeș, la 28.11.2019

**PREȘEDINTE DE ȘEDINȚĂ**  
**Consilier local ,ADRIAN BOGDAN**



**CONTRASEMNEAZĂ ,**  
**SECRETAR GENERAL**  
**VLAD CRISTINA ELENA**

Total consilieri locali	19
Prezenți	18
Pentru	18
Împotrivă	-
Abțineri	-

## MEMORIU TEHNIC

1. **Adresa imobil:** municipiul Sebes, str. Decebal, jud. Alba.
2. **Tipul lucrării:** Documentație cadastrală de primă înscriere în sistemul integrat de Cadastru și Carte Funciară.
3. **Scurtă prezentare a situației din teren:** Pentru întocmirea prezentei documentații cadastrale de primă înscriere m-am deplasat în teren unde am identificat imobilul conform hărții de Carte Funciară, acesta fiind situat din punct de vedere administrativ în intravilanul municipiului Sebes, jud. Alba.
4. **Situația juridică a imobilului:**

Imobilul care face obiectul prezentei documentații cadastrale de prima înscriere în sistemul integrat de Cadastru și Carte Funciară, se identifică cu cel înscris în Anexa nr. 5, poz. 17, din HG 974/2002 care cuprinde Inventarul Domeniului Public al municipiului Sebes, însușită prin HCL nr. 125/2001 emisă de Consiliul local al municipiului Sebes, având o suprafață totală conform HG de 9840 mp., iar suprafața rezultată din măsurători este de 12336 mp.

Din punct de vedere topografic strada "Decebal" din municipiul Sebes, jud. Alba se identifică cu parte din imobilul cu nr. top 980/2/2 "strada", fără suprafață. Întrucât se identifică cu parte din acest imobil mai sus menționat propun parcelarea lui astfel:

- **Lotul nr. 1 parcela cu nr. top nou 980/2/2/1 "strada"** fără suprafață, acest lot propun să rămână în continuare pe vechii proprietari, în cotele și cu titlul inițial de dobândire.

- **Lotul nr. 2 parcela cu nr. top nou 980/2/2/2 "strada"** în suprafață măsurată de 12336 mp, care solicităm să fie introdusă în circuitul civil. Acest lot este aferent străzii "Decebal" delimitată de str. Valea Frumoasei, respectiv de str. Nicolae Balcescu.

Prin prezenta documentație cadastrală se solicită prima înscriere în sistemul integrat de Cadastru și Carte Funciară a lotului nr. 2 cu nr. top. nou 980/2/2/2 "strada" în suprafață măsurată de 12336 mp și lungime de 946 ml, aferent străzii Decebal, propun să se intabuleze în favoarea Domeniului Public al

municipiului Sebes, cu suprafata măsurată de 12336 mp in cota definitiva de 1/1 parti conform HG nr. 974/2002 anexa 5, pozitia 17 existente , respectiv a HCL nr. .... emise in baza prezentei documentatii cadastrale si a adeverintei nr. .... eliberate de catre primaria mun. Sebes, care certifica corespondenta dintre imobilul descris in prezenta documentatie cadastrala si imobilul cuprins in HGR.

Mentionez faptul ca imobilul care face obiectul prezentei documentatii, este compus din parte carosabila, trotuare si rigole.

5. **Operațiuni topo-cadastrale efectuate:** Pentru efectuarea prezentei documentatii cadastrale s-au folosit ca metode de calcul drumuirea si radierea.

In teren s-au executat masuratori cu Statia Totala Leica 1105 și cu GPS Leica seria 1200 conectat la Statia Fixa ROMPOS Alba Iulia de coordonate cartografice in sistem de proiectie Stereografica 1970.

Calculul coordonatelor punctelor de contur și calculul suprafeței imobilului s-a realizat cu ajutorul programelor de calcul de specialitate, iar intocmirea planului de amplasament și delimitare s-a realizat cu ajutorul programelor de prelucrare grafică.

**Data: 01.02.2019**

**Executant:**


S.C. Denisa Geo-Top-Star S.R.L.

Serie RO-B-J, nr.0605/10.11.2014

CUI 9163141, reprezentată de

**ing. Ispas Cornel Viorel**

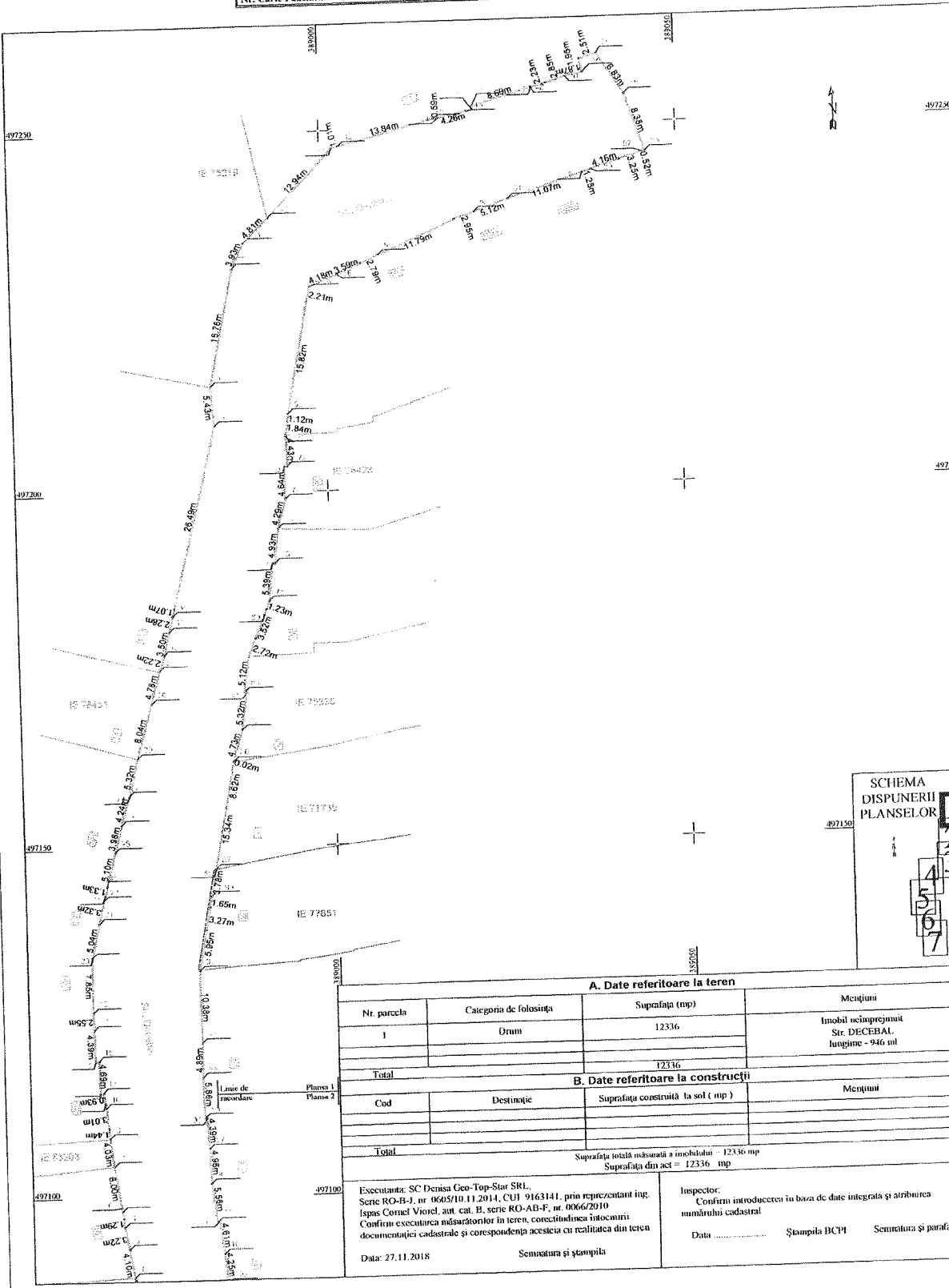
Aut. cat. B, serie RO-AB-F, nr.0066/2010



**Plan de amplasament și delimitare a imobilului**  
Scara 1 : 500

Nr.cadastral :	Suprafata max.:	Adresa imobilului : Imobilul este situat în intravilanul municipiului
	12336 mp	Sebes , jud. Alba.
Nr. Carte Funciara:	U.A.T.:	Sebes

Anexa nr.1.35



SCHEMA  
DISPUNERII  
PLANSELOR

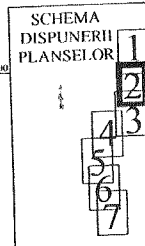
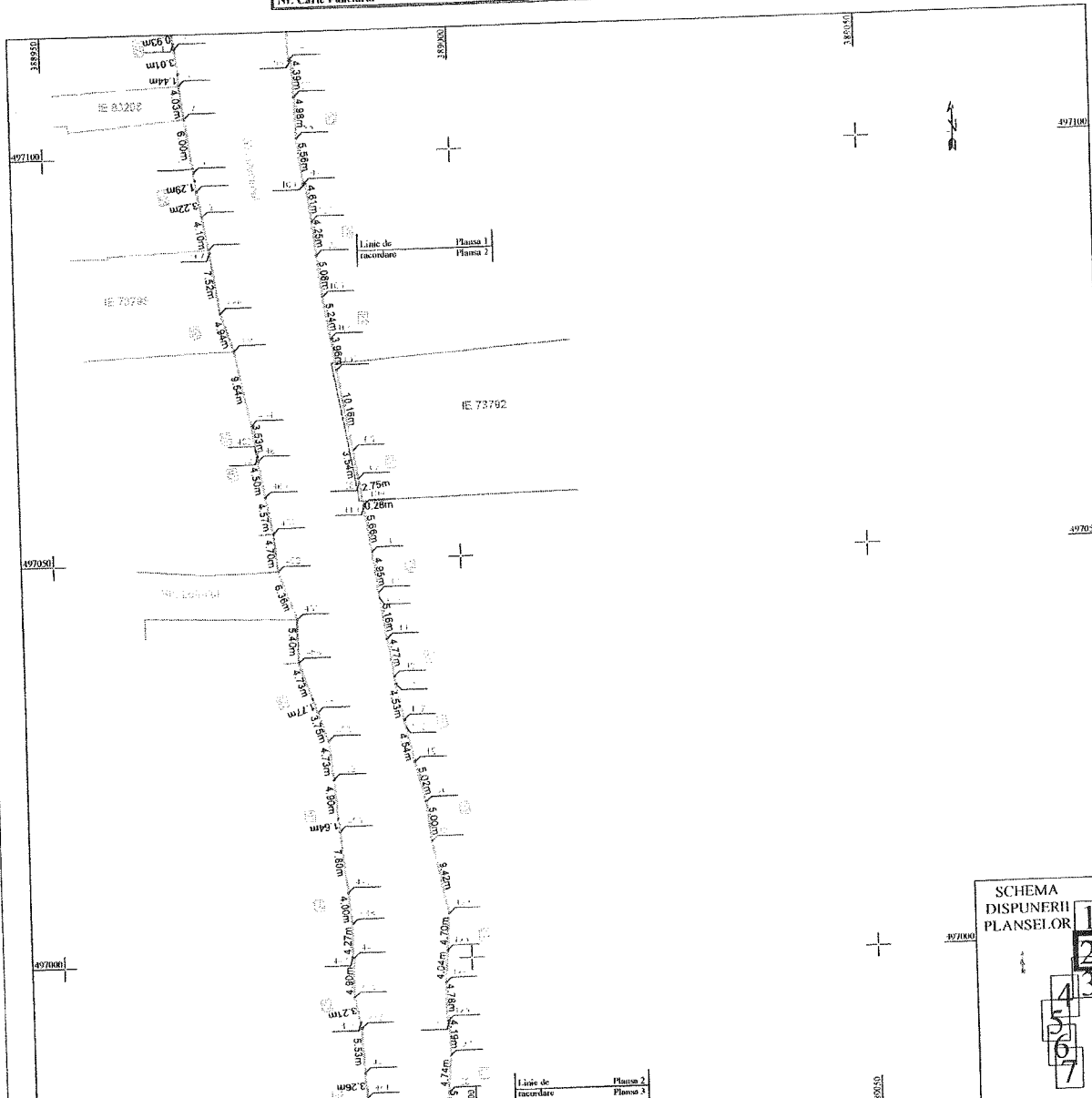
A. Date referitoare la teren			
Nr. parcela	Categoria de folosinta	Suprafata (mp)	Mentiiuni
1	Drum	12336	Imobil acoperit Str. DECEBAL lungime - 946 ml
Total		12336	
B. Date referitoare la constructii			
Cod	Destinatie	Suprafata construita la sol ( mp )	Mentiiuni
Total			
Suprafata totala masurata a imobilului - 12336 mp			
Suprafata din act = 12336 mp			
Executanta: SC Denisa Geo-Top-Star SRL, Serie RO-B-I, nr. 0605/10.11.2014, CUI 9163141, prin reprezentant ing. Ispas Cornel Viorel, aut. cat. B, serie RO-AB-F, nr. 0066/2910 Confirm executarea masuratorilor in teren, corectitudinea intocmirii documentatiei cadastrale si corespondenta acesteia cu realitatea din teren  Data: 27.11.2018		Inspector: Confirm introducerea in baza de date integrata si atribuirea numarului cadastral  Data .....      Stampila BCH      Semnatura si parafa	
Semnatura și ștampila			

**Plan de amplasament și delimitare a imobilului**

Scara 1 : 500

Nr.cadastral :	Suprafața max.:	Adresa imobilului : Imobilul este situat în intravilanul municipiului Sebes, jud. Alba.
	12336 mp	
Nr. Carte Funciara:	U.A.T.:	Sebes

Anexa nr.1.35



**A. Date referitoare la teren**

Nr parcea	Categoria de folosinta	Suprafata (mp)	Mențiuni
1	Drum	12336	Imobilul achiziționat Str. DECEBAL lungime - 946 ml
Total		12336	

**B. Date referitoare la construcții**

Cod	Destinație	Suprafata construita in sol ( mp )	Mențiuni
Total			

Suprafata totala masurata in imobilul - 12336 mp  
Suprafata din act - 12336 mp

Executanți: SC Densa Geo-Top-Sur SRL,  
Serie RO-B-I, nr. 0605/10.11.2014, CUI 9163141, prin reprezentant ing.  
Ispas Cornel Viorel, aut. cat. B, serie RO-AB-F, nr. 0066/2010  
Confirm executarea măsurătorilor în teren, corectitudinea întocmirii  
documentației cadastrale și corespondența acesteia cu realitatea din teren  
Data: 27.11.2018

Semnatura și ștampila

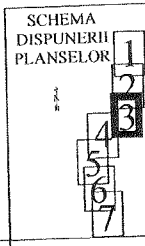
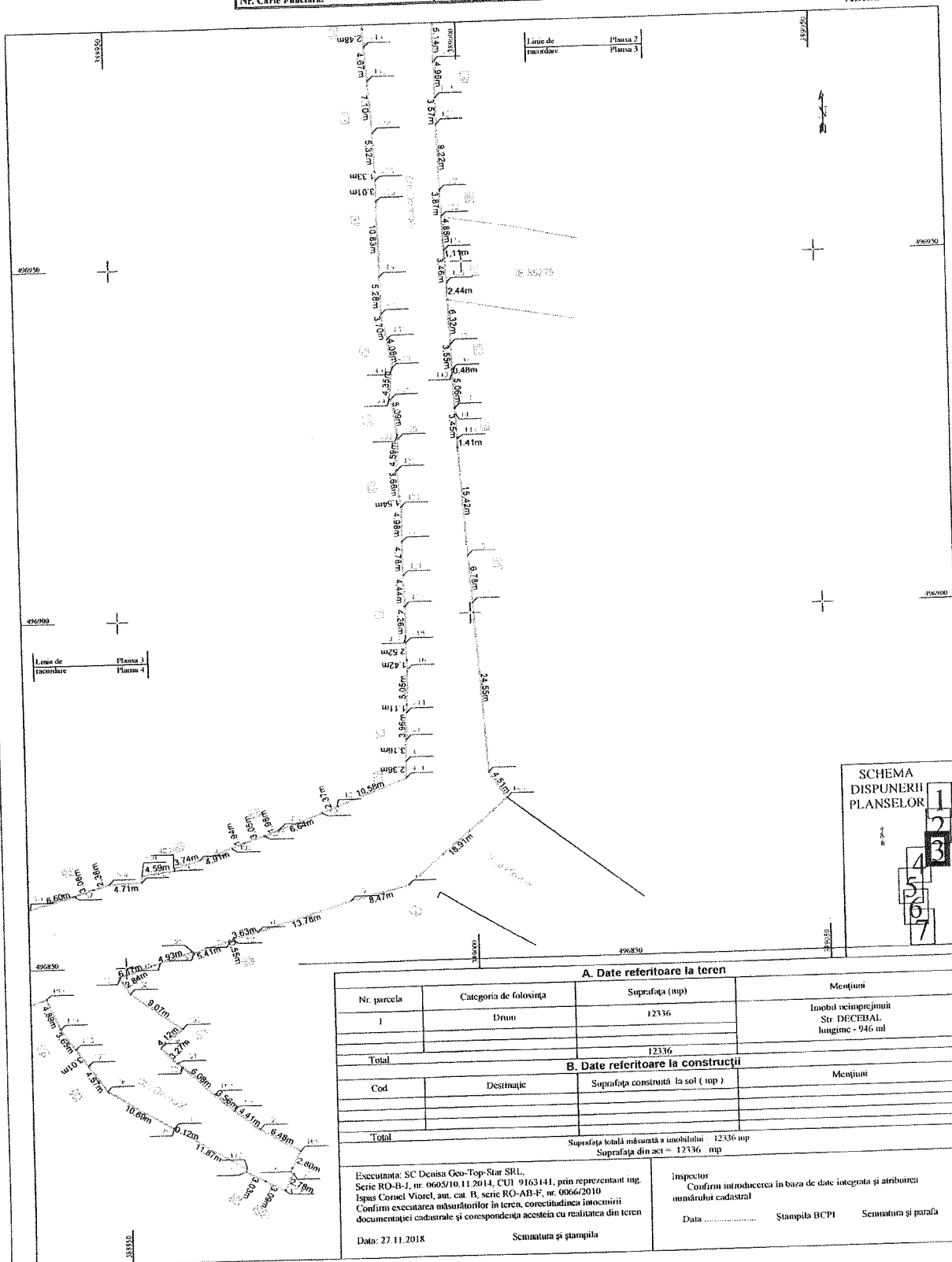
Inspector:  
Confirm introducerea în baza de date integrată și atribuirea numărului cadastral

Data ..... Ștampila DCPI      Semnatura și parafa

**Plan de amplasament și delimitare a imobilului**  
Scara 1 : 500

Nr.cadastral :	Suprafața măs.: 12336 mp	Adresa Imobilului : Imobilul este situat în intravilanul municipiului Sebes, Jud. Alba.
Nr. Carte Funciară:	U.A.T.	Sebes

Annexa nr.1.35

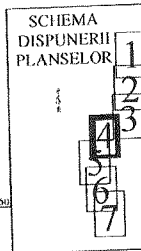
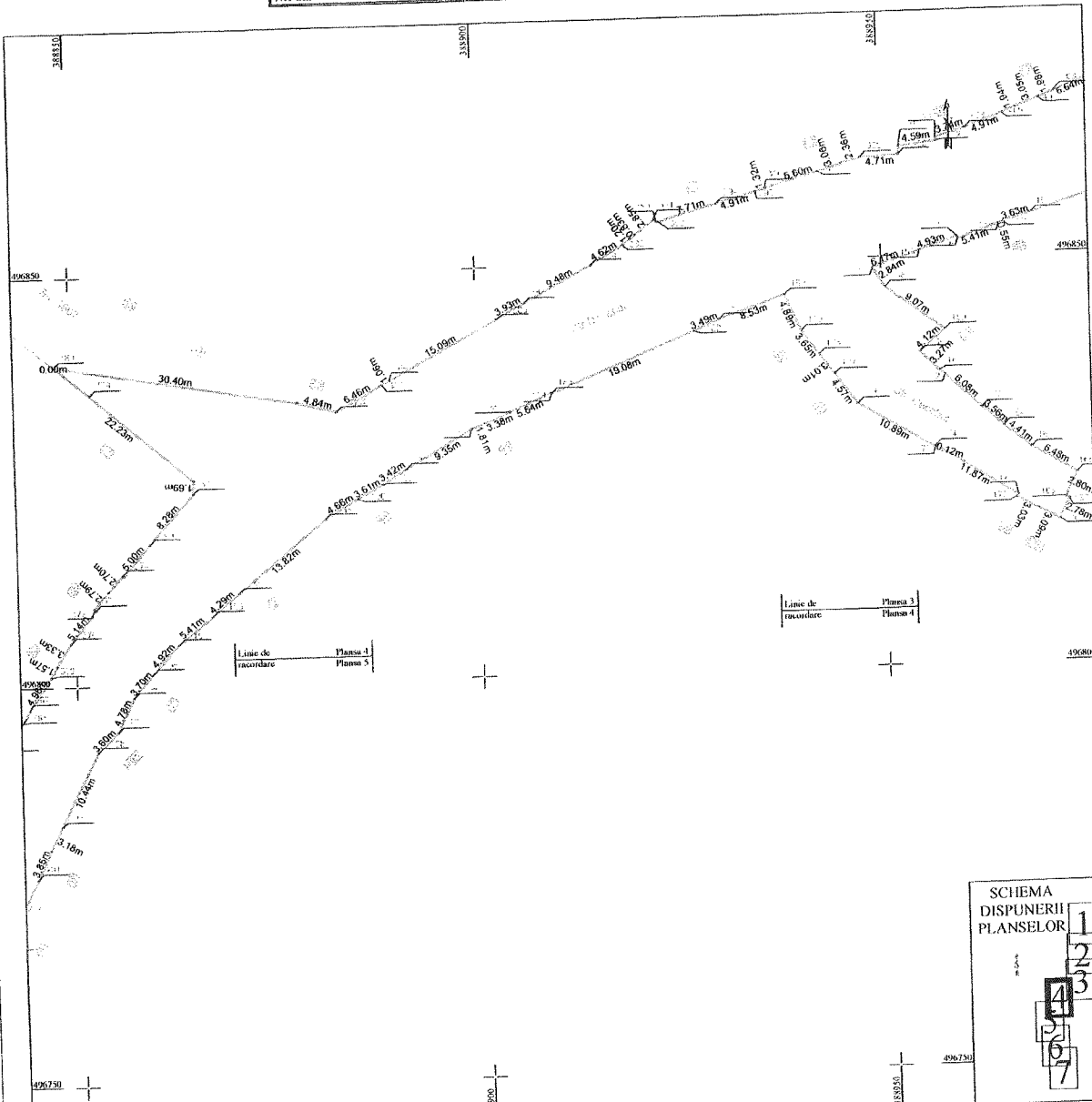


A. Date referitoare la teren			
Nr. parcela	Categoria de folosiță	Suprafața (mp)	Mențiuni
1	Drum	12336	Imobil neînregistrat Str. DECEBAL lungime - 946 ml
Total		12336	
B. Date referitoare la construcții			
Cod	Desimțate	Suprafața construită la sol ( mp )	Mențiuni
Total			
Suprafața totală măsurată a imobilului = 12336 mp Suprafața din act = 12336 mp			
Executanți: SC Denisa Geo-Top-Star SRL, Serie RO-B-1, nr. 0605/10.11.2014, CUI 9163141, prin reprezentant ing. Iștas Cornel Viorel, aut. cat. B, serie RO-AB-F, nr. 0066/2010 Confirm executarea măsurătorilor în teren, corectitudinea întocmirii documentației cadastrale și corespondența acestora cu realitatea din teren Data: 27.11.2018		Inspector Confirm introducerea în baza de date integrată și atribuirea numărului cadastral Data ..... Ștampila BCPI      Semnătura și parafă	
Semnătura și ștampila			

**Plan de amplasament și delimitare a imobilului**  
Scara 1 : 500

Nr.cadastral :	Suprafața măs.:	Adresa imobilului : Imobilul este situat în intravilanul municipiului
	12336 mp	Sebes , jud. Alba.
Nr. Carte Funciară:		U.A.T. Sebes

Anexa nr.1.35



A. Date referitoare la teren			
Nr. parcela	Categoria de folosința	Suprafața (mp)	Mențiuni
1	Drum	12336	Imobilul acimprejuint Str. DECEBAL lungime - 946 ml
Total		12336	
B. Date referitoare la construcții			
Cod	Destinație	Suprafața construită la sol ( mp )	Mențiuni
Total			
Suprafața totală măsurată a imobilului = 12336 mp			
Suprafața din act = 12336 mp			
Executanta: SC Denisa Geo-Top-Star SRL, Serie RO-B-J, nr. 0603/10.11.2014, CUI 9163141, prin reprezentant ing Ispas Cornel Viorel, aut. cat. B, serie RO-AD-F, nr. 0066/2010 Confirm executarea măsurătorilor în teren, corectitudinea înocinării documentației cadastrale și corepondența acesteia cu realitatea din teren		Inspector: Confirm introducerea în baza de date integrată și atribuirea numărului cadastral Data ..... Ștampila BCPI      Semnătura și parafa	
Data: 27.11.2018		Semnătura și ștampila	

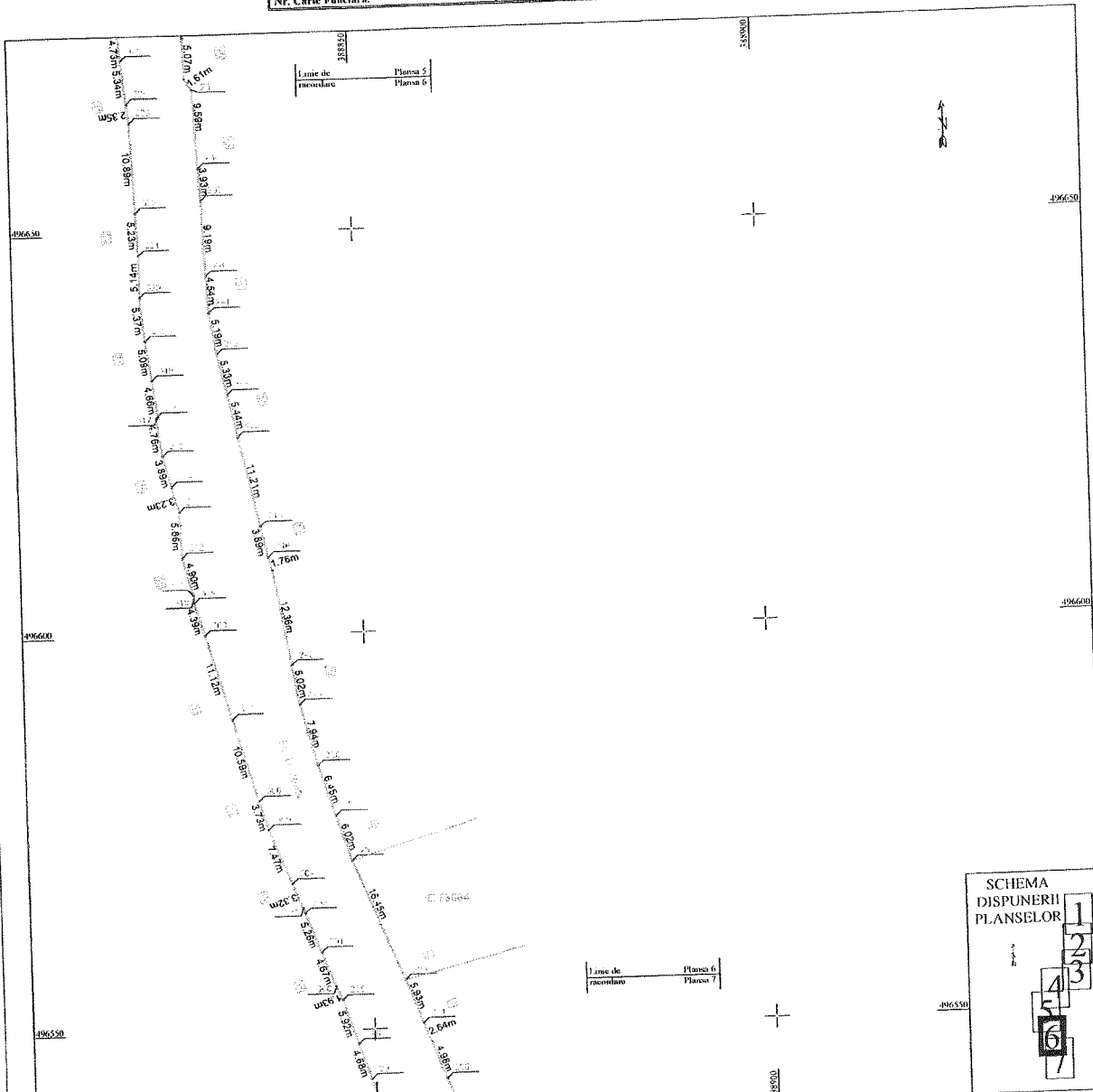




**Plan de amplasament și delimitare a imobilului**  
Scara 1 : 500

Nr.cadastral :	Suprafața măsurată :	Adresa imobilului : Imobilul este situat în intravilanul municipiului Sebes , jud. Alba.
	12336 mp	
Nr. Carte Funciară :	U.A.T. :	Sebes

Anexa nr.1.35

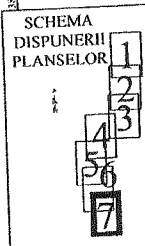
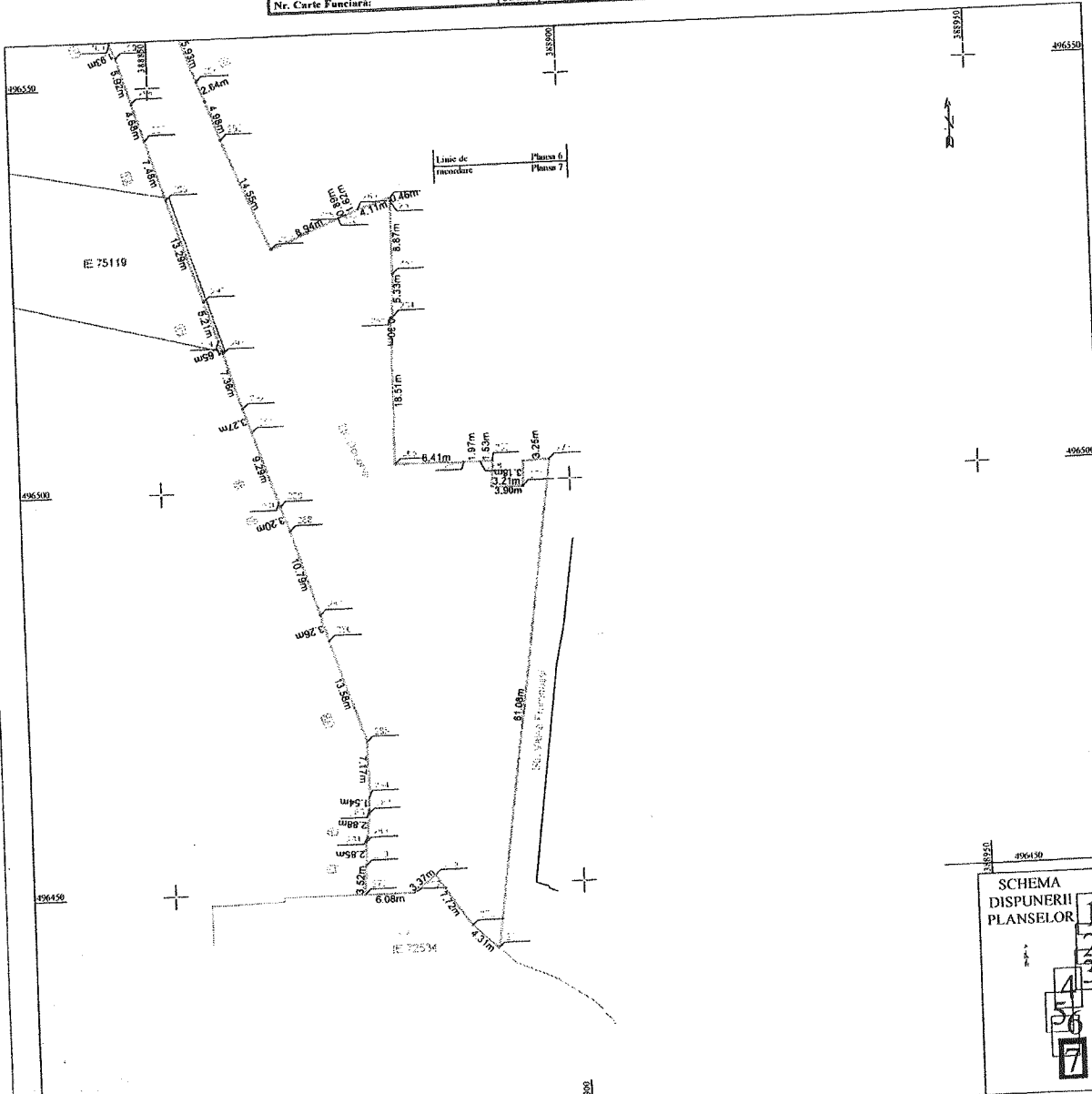


A. Date referitoare la teren			
Nr. parcela	Categoria de folosință	Suprafața (mp)	Mențiuni
I	Drum	12336	Imobil ncimprejuant Str. DECEBAL lungime - 946 m
Total		12336	
B. Date referitoare la construcții			
Cod	Destinație	Suprafața construită la sol ( mp )	Mențiuni
Total			
Suprafața totală măsurată a imobilului - 12336 mp Suprafața din act = 12336 mp			
Executanța: SC Densia Geo-Top-Star SRL, Serie RO-D-I, nr. 0605/10.11.2014, CUI 9163141, prin reprezentant ing. Ispas Cornel Viorel, aut. cat. B, serie RO-AB-F, nr. 00666/2010 Confirm executarea măsurătorilor în teren, corectitudinea întocmirii documentației cadastrale și corespondența acesteia cu realitatea din teren		Inspector: Confirm introducerea în baza de date integrată și atribuirea numărului cadastral Data ..... Ștampila BCPI Scanatura și parafa	
Data: 27.11.2018	Semnatura și ștampila		

**Plan de amplasament și delimitare a imobilului**  
Scara 1 : 500

Nr. cadastral :	Suprafața m.ă.:	Adresa imobilului :
	12336 mp	Imobilul este situat în intravilanul municipiului Sebes, jud. Alba.
Nr. Carte Funciară:		U.A.T. Sebes

Anexa nr. I.35



A. Date referitoare la teren			
Nr. parcela	Categoria de folosință	Suprafața (mp)	Mențiuni
1	Drum	12336	Imobil ocumprețuit Str. DECEBAL lungime - 946 ml
Total		12336	
B. Date referitoare la construcții			
Cod	Destinație	Suprafața construită la sol ( mp )	Mențiuni
Total			
Suprafața totală măsurată a imobilului = 12336 mp Suprafața din act = 12336 mp			
Executanți: SC Deinsa Geo-Top-Star SRL, Serie RO-B-1, nr. 0605/10.11.2014, CUI 9163141, prin reprezentanți ing. Ispas Cornel Viorel, aut. cat. B, serie RO-AB-F, nr. 0066/2010 Confirm executarea măsurătorilor în teren, corectitudinea întocmirii documentației cadastrale și corespondența acesteia cu realitatea din teren Data: 27.11.2018		Inspector: Confirm introducerea în baza de date integrată și atribuirea numărului cadastral Data ..... Ștampila BCPI Semnatura și parafă	
Semnatura și ștampila			

**PREȘEDINTE DE ȘEDINȚĂ**  
**CONSILIER LOCAL BOGDAN ADRIAN**

**SECRETAR GENERAL**  
**VLAD CRISTINA ELENA**