

**ROMÂNIA**  
**JUDEȚUL ALBA**  
**MUNICIPIUL SEBEȘ**  
**CONSILIUL LOCAL**

**HOTĂRÂREA NR. 289/2019**

**privind aprobarea documentației cadastrale de primă înscriere în sistemul integrat de Cadastru și Carte Funciară a imobilului: Municipiul Sebeș, strada Ștefan cel Mare, jud. Alba**

Consiliul Local al Municipiului Sebeș, jud. Alba;

Întrunit în ședința publică ordinară din data de 28.11.2019, ora 14,00;

Luând în dezbatere proiectul de hotărâre privind aprobarea documentației cadastrale de primă înscriere în sistemul integrat de Cadastru și Carte Funciară a imobilului: Municipiul Sebeș, strada Ștefan cel Mare, jud. Alba ;

Văzând:

- Documentația cadastrală de primă înscriere în sistemul integrat de Cadastru și Carte Funciară, a imobilului: Municipiul Sebeș, str. Ștefan cel Mare, jud. Alba, întocmită de Denisa Geo-Top Star S.R.L. - autorizată de ANCPI să execute lucrări de cadastru, geodezie și cartografie, certificat de autorizare Seria RO-B-J nr 0605/2014 - executant ing. Ispas Cornel-Viorel;

- Referatul de aprobare nr.84268/04.11.2019 întocmit de către Primarul Municipiului Sebeș, Dorin Nistor, în calitate de inițiator;

- Raportul de specialitate nr.84299/04.11.2019 întocmit de către Compartimentul Patrimoniu și Transport din cadrul aparatului de specialitate al Primarului Municipiului Sebeș;

Având avizul nr.633/2019 al Comisiei pentru amenajarea teritoriului, urbanism, lucrări publice, administrarea domeniului public și privat din și avizul nr.632/2019 al Comisiei pentru administrație publică locală, juridică și de disciplină și avizul nr.631/2019 al Comisiei pentru agricultură, silvicultură, protecție mediu, monumente natural și turism cadrul Consiliului Local al Municipiului Sebeș;

Văzând prevederile:

- art. 10, alin. 2, art. 24, alin. 3 și art 41, alin. 5 din Legea nr. 7/1996 - Legea cadastrului și a publicității imobiliare;

- art. 23 și art. 78 din Ordinul ANCPI nr. 700/2014 - privind aprobarea Regulamentului de avizare, recepție și înscriere în evidențele de cadastru și carte funciară;

În temeiul art. 129 alin. 1, alin. 2 lit. c) din Ordonanța de Urgență a Guvernului nr. 57/03.07.2019 privind Codul administrativ;

În baza art. 139 din Ordonanța de Urgență a Guvernului nr. 57/2019 privind Codul administrativ

**HOTĂRĂȘTE**

**Art.1** Se aprobă Documentația cadastrală de primă înscriere în sistemul integrat de Cadastru și Carte Funciară, a imobilului: Municipiul Sebeș, str. Ștefan cel Mare, jud. Alba, cuprinsă în anexa întocmită de Denisa Geo-Top Star S.R.L. - executant ing. Ispas Cornel-Viorel, care face parte integrantă din prezenta hotărâre.

**Art.2** (1) Identifică imobilul **Strada Ștefan cel Mare** cu poziția nr. 50 din inventarul domeniul public al Municipiului Sebeș, însușit prin H.C.L. nr. 125/2001 și atestat prin H.G. nr. 974/2002-Anexa nr. 5.

(2) Din punct de vedere topografic strada "Ștefan cel Mare" se identifică cu parte din imobilul cu nr. top. 502 "stradă" fără suprafață. Întrucât se identifică cu parte din acest imobil, se propune să se parceleze astfel:

(3) Aprobă ca Lotul nr. 1 compus din parcela cu nr. Top. nou 502/1 "stradă" fără suprafață să rămână în continuare pe vechii proprietari, în cotele și cu titlul initial de dobândire.

(4) Aprobă înscrierea în Cartea Funciară a Lotului nr. 2 compus din parcela cu nr. Top. nou 502/2 "stradă" – în suprafață măsurată de 20.306 mp și lungime de 1.539 ml, care solicităm să fie introdusă în circuitul civil. Acest lot este aferent străzii Ștefan cel Mare, delimitată de strada "Augustin Bena", respectiv de strada "M. Kogălniceanu", care se va întabula definitiv în cotă de 1/1 părți în favoarea Domeniului Public al Municipiului Sebeș.

**Art.3** Solicită OCPI Alba înscrierea definitivă a imobilului Strada Ștefan cel Mare cu datele de identificare cuprinse în documentația prevăzută la art. 1, în Domeniul Public al Municipiului Sebeș, conform art. 41, alin. 5 din Legea nr. 7/1996 Legea cadastrului și a publicității imobiliare, republicată (așa cum a fost modificată prin OUG nr.31/2018) și al pct. III, nr.crt. 1 din Anexa la Legea nr. 213/1998 privind proprietatea publică și regimul juridic al acesteia (de unde rezultă că străzile, terenurile și clădirile în care își desfășoară activitatea consiliul local și primăria, precum și instituțiile publice de interes local, cum sunt: teatrele, bibliotecile, muzeele, spitalele, policlinicile și altele asemenea, fac parte din domeniul public al orașelor).

**Art.4** Prezenta hotărâre a fost emisă în vederea efectuării demersurilor necesare pentru modificarea H.G.R. nr. 974/2002 Anexa nr. 5 privind atestarea domeniului public al județului Alba precum și a municipiilor, orașelor și comunelor din Județul Alba.

**Art.5** Se modifică în mod corespunzător prezentei inventarul domeniului public al Municipiului Sebeș.

**Art.6** De ducerea la îndeplinire a prezentei hotărâri răspunde Compartimentul Patrimoniu și Transport și Serviciul Cheltuieli și Resurse Umane.

**Art.7** Prezenta hotărâre poate fi atacată de către persoanele îndreptățite, în termenul și în condițiile prevăzute de Legea nr. 554/2004, privind contenciosul administrativ, cu modificările și completările ulterioare.

Prezenta hotărâre va fi afișată, se va publica pe site-ul primăriei și în monitorul oficial al Municipiului Sebeș și se comunică:

- Instituției Prefectului Județului Alba
- Primarului Municipiului Sebeș
- Viceprimarului Municipiului Sebeș
- Arhitectului șef
- Birou Contencios Juridic, Administrație, Transparență Decizională și Arhivă
- Compartimentului Relații Publice, Comunicare Informatică și Monitor Oficial
- Birou Buget, Finanțe, Contabilitate, Salarizare
- Compartimentul Patrimoniu și Transport
- Serviciul Cheltuieli și Resurse Umane
- Aparatului permanent al Consiliului Local Sebeș
- OCPI Alba

Sebeș, la 28.11.2019

**PREȘEDINTE DE ȘEDINȚĂ**  
**Consilier local, ADRIAN BOGDAN**

**CONTRASEMNEAZĂ,**  
**SECRETAR GENERAL**  
**VLAD CRISTINA ELENA**

Total consilieri locali	19
Prezenți	16
Pentru	16
Împotrivă	-
Abțineri	-



ANEXA NR. 1.33 la regulament

MEMORIU TEHNIC

1. **Adresa imobil:** municipiul Sebes, str. Stefan cel Mare, jud. Alba.
2. **Tipul lucrării:** Documentație cadastrală de primă înscriere în sistemul integrat de Cadastru și Carte Funciară.
3. **Scurtă prezentare a situației din teren:** Pentru întocmirea prezentei documentații cadastrale de primă înscriere m-am deplasat în teren unde am identificat imobilul conform hărții de Carte Funciară, acesta fiind situat din punct de vedere administrativ în intravilanul municipiului Sebes, jud. Alba.
4. **Situația juridică a imobilului:**

Imobilul care face obiectul prezentei documentatii cadastrale de prima înscriere in sistemul integrat de Cadastru si Carte Funciara, se identifica cu cel in scris in Anexa nr. 5, poz. 50, din HG 974/2002 care cuprinde Inventarul Domeniului Public al municipiului Sebes, insusita prin HCL nr. 125/2001 emisă de Consiliul local al municipiului Sebes. avand o suprafata totala conform HG de 18247 mp., iar suprafata rezultata din masuratori este de 20306 mp.

Din punct de vedere topografic strada "Stefan cel Mare" din municipiul Sebes, jud. Alba se identifica cu parte din imobilul cu nr. top 502 "strada", fara suprafata. Întrucât se identifica cu parte din acest imobil mai sus menționat propun parcelarea lui astfel:

- **Lotul nr. 1 parcela cu nr. top nou 502/1 "strada"** fara suprafata, acest lot propun sa ramana in continuare pe vechii proprietari, in cotele si cu titlul initial de dobandire.

- **Lotul nr. 2 parcela cu nr. top nou 502/2 "strada"** în suprafață măsurată de 20306 mp, care solicităm să fie introdusă în circuitul civil. Acest lot este aferent străzii "Stefan cel Mare" delimitată de str. Augustin Bena, respectiv de str. Mihail Kogalniceanu.

Prin prezenta documentație cadastrală se solicită prima înscriere în sistemul integrat de Cadastru și Carte Funciară a lotului nr. 2 cu nr. top. nou 502/2 "strada" în suprafață măsurată de 20306 mp si lungime de 1539 ml, aferent străzii Stefan cel Mare, propun sa se intabuleze in favoarea Domeniului Public al

municipiului Sebes, cu suprafata măsurată de 20306 mp in cota definitiva de 1/1 parti conform HG nr. 974/2002 anexa 5, pozitia 50 existente , respectiv a HCL nr. .... emise in baza prezentei documentatii cadastrale si a adeverintei nr. .... eliberate de catre primaria mun. Sebes, care certifica corespondenta dintre imobilul descris in prezenta documentatie cadastrala si imobilul cuprins in HGR.

Mentionez faptul ca imobilul care face obiectul prezentei documentatii, este compus din parte carosabila, trotuare si rigole.

5. **Operațiuni topo-cadastrale efectuate:** Pentru efectuarea prezentei documentatii cadastrale s-au folosit ca metode de calcul drumuirea si radierea.

In teren s-au executat masuratori cu Statia Totala Leica 1105 și cu GPS Leica seria 1200 conectat la Statia Fixa ROMPOS Alba Iulia de coordonate cartografice in sistem de proiectie Stereografica 1970.

Calculul coordonatelor punctelor de contur și calculul suprafeței imobilului s-a realizat cu ajutorul programelor de calcul de specialitate, iar intocmirea planului de amplasament și delimitare s-a realizat cu ajutorul programelor de prelucrare grafică.

**Data: 01.02.2019**

**Executant:**


S.C. Denisa Geo-Top-Star S.R.L.

Serie RO-B-J, nr.0605/10.11.2014

CUI 9163141, reprezentată de

**ing. Ispas Cornel Viorel**

Aut. cat. B, serie RO-AB-F, nr.0066/2010




**Plan de amplasament și delimitare a imobilului**

Scara 1 : 500

Nr.cadastral :	Suprafața maks:	Adresa imobilului: Imobilul este situat în intravilanul municipalității
	20306 mp	Sebes, jud. Alba.
Nr. Carte Funciară:	U.A.T.	Sebes

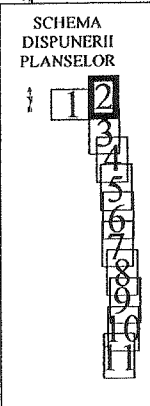
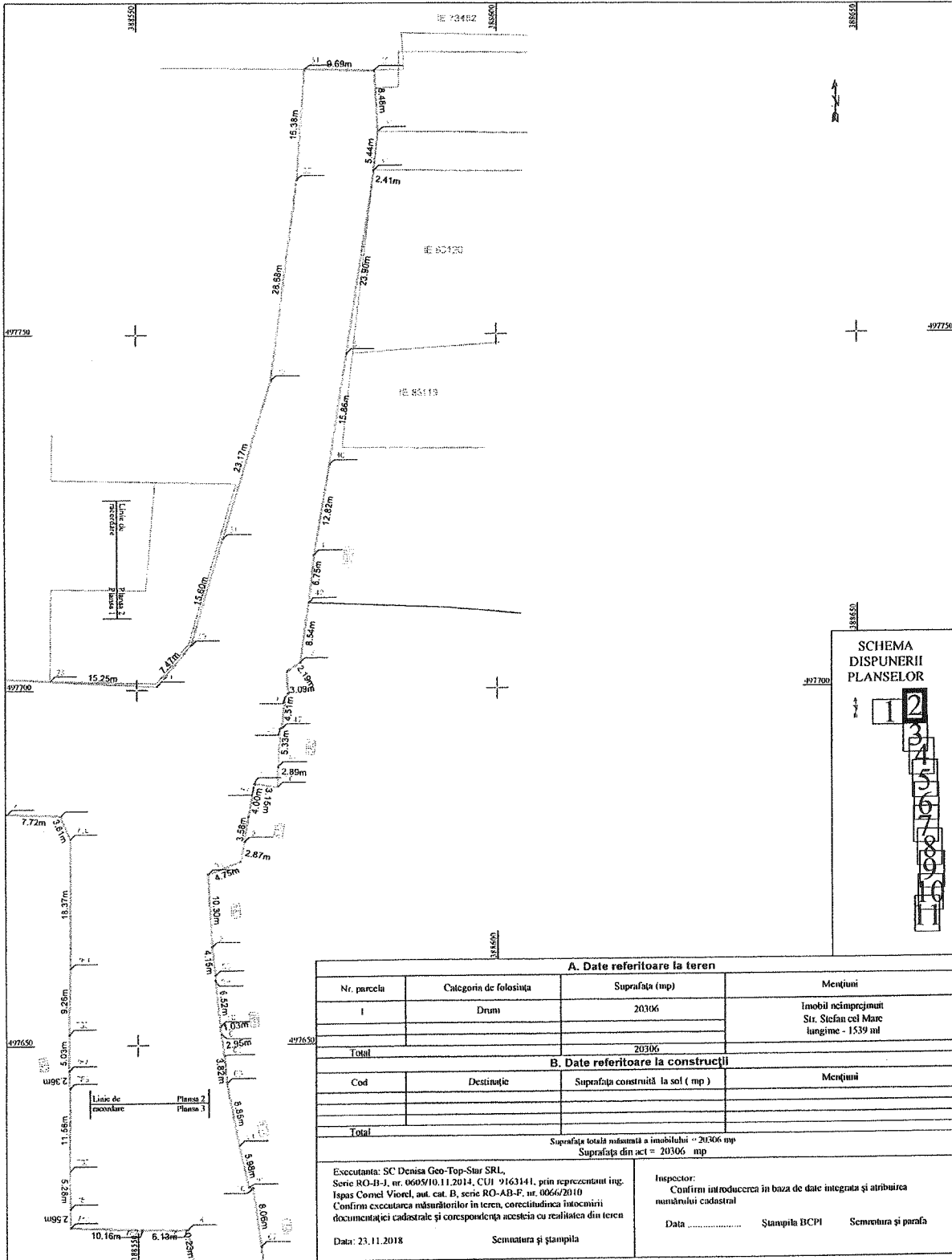
Anexa nr.1.35



**Plan de amplasament și delimitare a imobilului**  
Scara 1 : 500

Nr.cadastral :	Suprafața mla.:	Adresa imobilului : imobilul este situat în intravilanul municipiului
	20306 mp	Sebes , Jud. Alba.
Nr. Carte Funciară:	U.A.T.	Sebes

Anexa nr.1.35



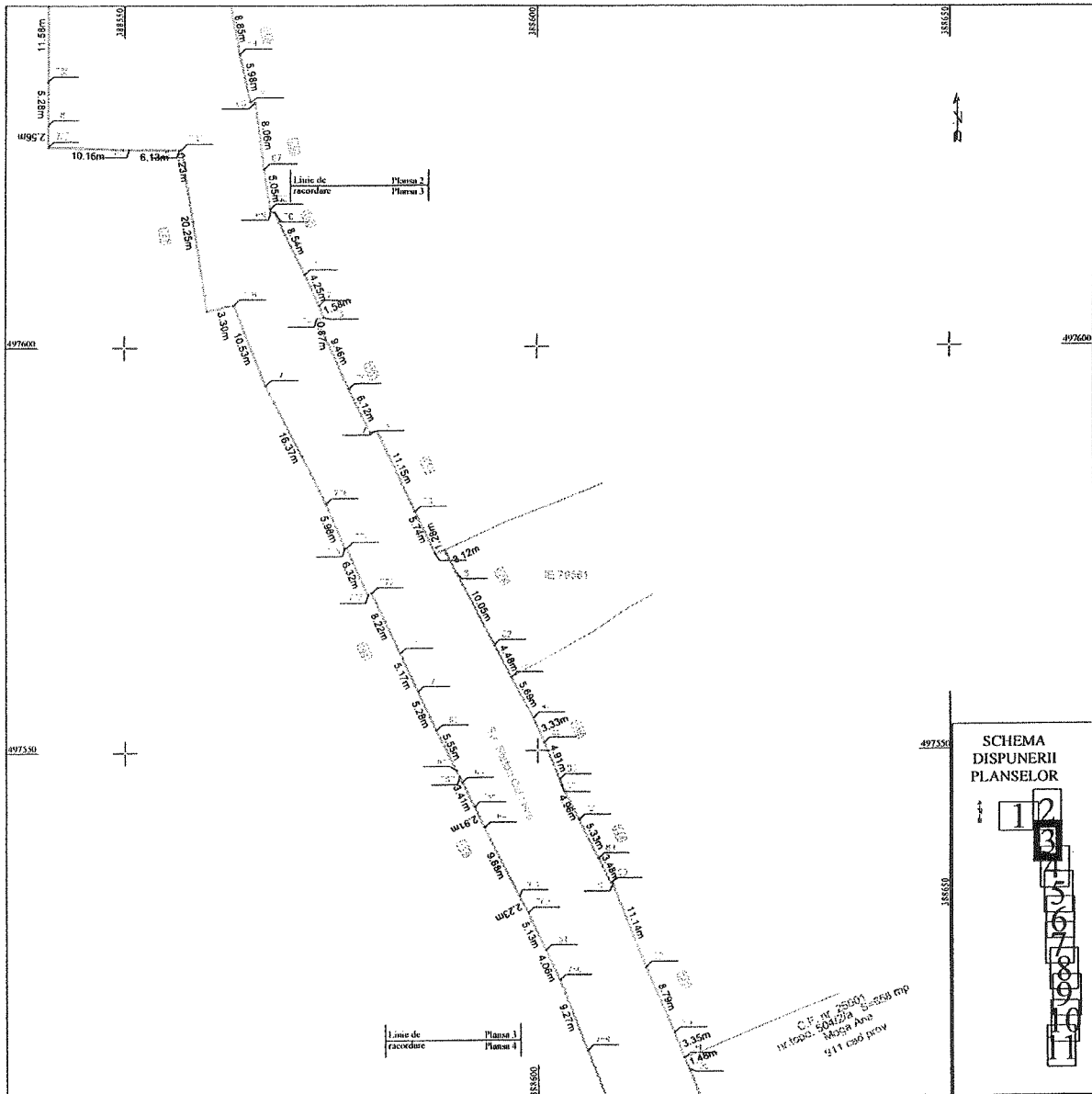
A. Date referitoare la teren			
Nr. parcela	Categoria de folosinta	Suprafata (mp)	Mențiuni
I	Drum	20306	Imobil neînregistrat Str. Stefan cel Mare lungime - 1539 ml
Total		20306	
B. Date referitoare la construcții			
Cod	Destinație	Suprafata construită la sol ( mp )	Mențiuni
Total			
Suprafata totală măsurată a imobilului = 20306 mp Suprafata din act = 20306 mp			
Executanta: SC Denisa Geo-Top-Star SRL, Serie RO-B-I, nr. 0605/10.11.2014, CUI 9163141, prin reprezentant ing. Ispas Cornel Viorel, aut. cat. B, serie RO-AB-F, nr. 0066/2010 Confirm executarea măsurătorilor în teren, corectitudinea întocmirii documentației cadastrale și corepondența acesteia cu realitatea din teren Data: 23.11.2018		Inspector: Confirm introducerea în baza de date integrată și atribuirea numărului cadastral Data ..... Ștampila BCPI      Semnătura și parafa	
Semnătura și ștampila			

**Plan de amplasament și delimitare a imobilului**

Scara 1 : 500

Nr.cadastral :	Suprafata măs.: 20306 mp	Adresa imobilului : Imobilul este situat în intravilanul municipiului Sebeș , Jud. Alba.
Nr. Carte Funciara:	U.A.T. Sebeș	

Anexa nr.1.35



A. Date referitoare la teren			
Nr. parcela	Categoria de folosinta	Suprafata (mp)	Mentiiuni
1	Drum	20306	Imobil nelmprejmuit Str. Stefan cel Mare lungime - 1339 m
<b>Total</b>		20306	
B. Date referitoare la constructii			
Cod	Destinatie	Suprafata construita la sol ( mp )	Mentiiuni
<b>Total</b>			

Suprafata totala masurata a imobilului = 20306 mp  
Suprafata din act = 20306 mp

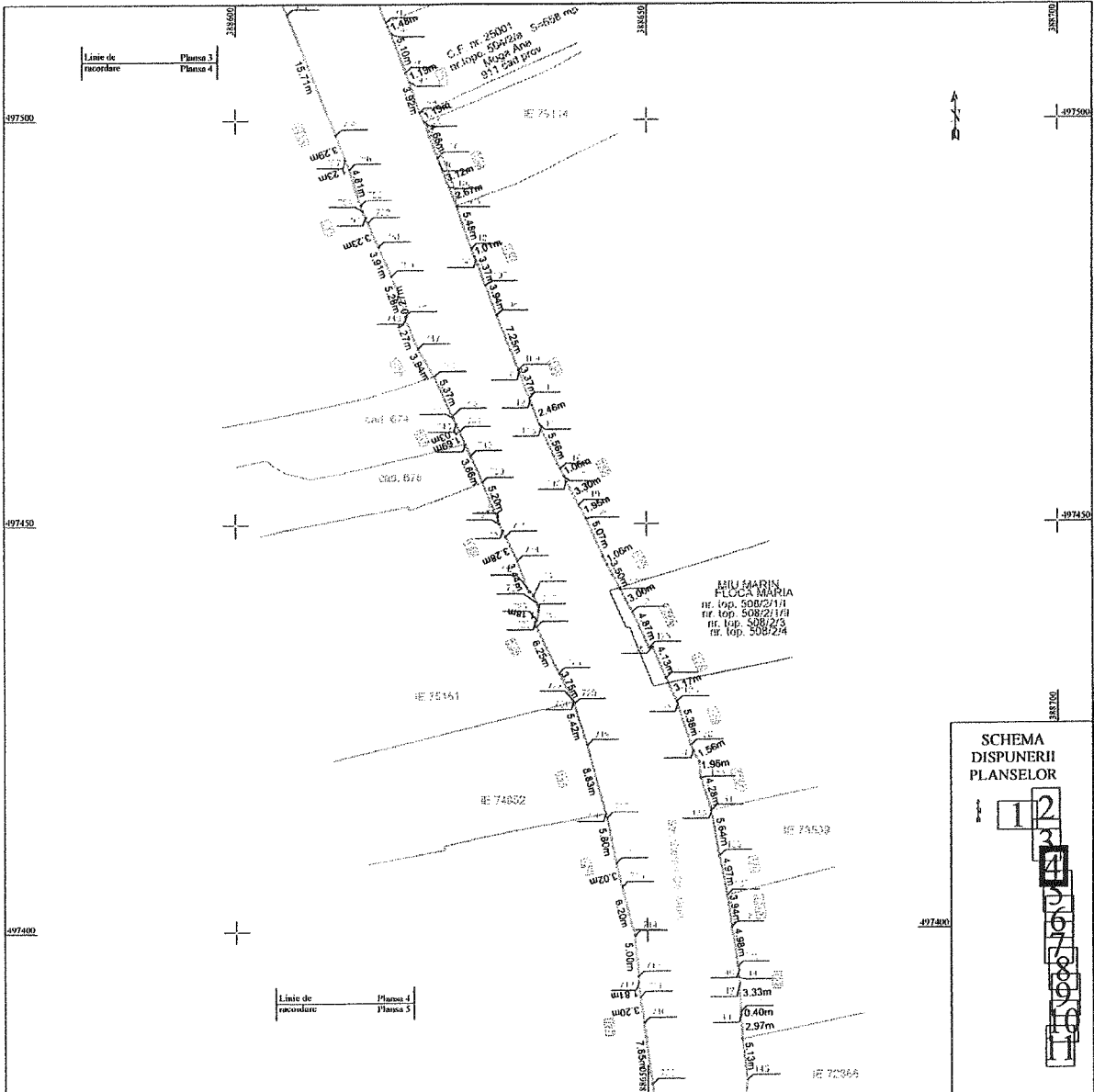
Executanta: SC Denisa Geo-Top-Star SRL, Serie RO-B-I, nr. 0605/10.11.2014, CUI: 9163141, prin reprezentant ing. Ispas Corneli Viorel, aut. cat. D, serie RO-AB-F, nr. 0066/2010. Confirm executarea marfurilor in teren, corectitudinea intocmirii documentatiilor cadastrale si corespundenta acestora cu realitatea din teren  Data: 23.11.2018  Semnatura și ștampila	Inspector: Confirm introducerea in baza de date integrata și atribuirea numerului cadastral  Data ..... Ștampila BCPI      Semnatura și parafa
--	--

**Plan de amplasament și delimitare a imobilului**

Scala 1 : 500

Nr.cadastral :	Suprafața măsurată :	Adresa imobilului :
	20306 mp	Sebes , jud. Alba
Nr. Carte Funciară :		U.A.T. : Sebes

Anexa nr.1.35



**A. Date referitoare la teren**

Nr. parcela	Categoria de folosință	Suprafața (mp)	Mențiuni
1	Drum	20306	Imobil neconstruit Str. Stefan cel Mare lungime - 1539 ml
Total			
		20306	

**B. Date referitoare la construcții**

Cod	Destinație	Suprafața construită la sol ( mp )	Mențiuni
Total			

Suprafața totală măsurată a imobilului = 20306 mp  
Suprafața din act = 20306 mp

Executanții: SC Denisa Geo-Top-Star SRL,  
Serie RO-B-J, nr. 0605/10.11.2014, CUI 9163141, prin reprezentant ing.  
Ispas Cornel Viorel, aut. cat. B, serie RO-AB-F, nr. 0066/2010  
Confirms executarea măsurătorilor în teren, corectitudinea întocmirii  
documentației cadastrale și corespondența acesteia cu realitatea din teren

Data: 23.11.2018

Inspector:  
Confirma introducerea în baza de date integrată și atribuirea  
numărului cadastral

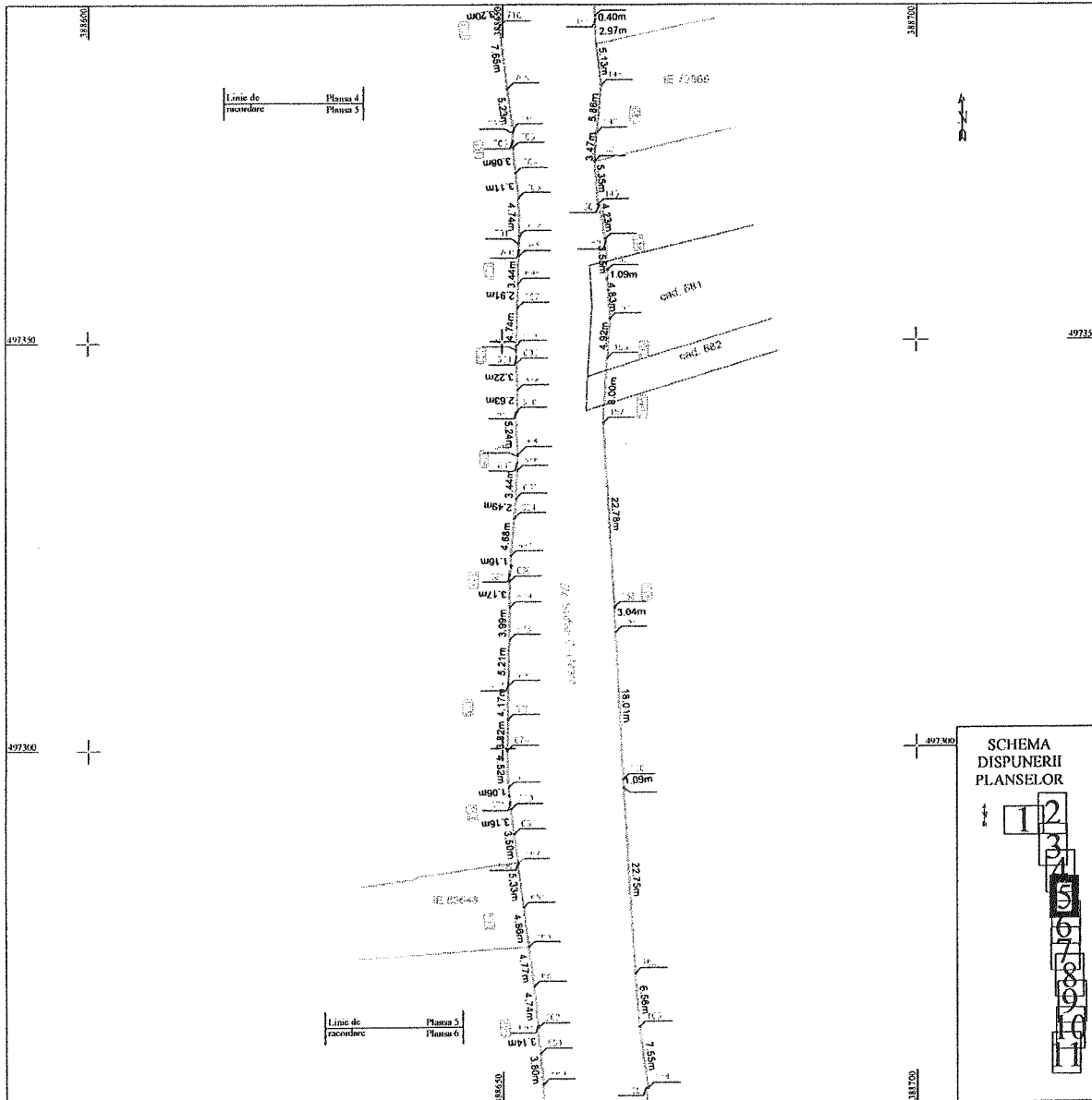
Data ..... Ștampila BCPI      Semnătura și parafă



Plan de amplasament și delimitare a imobilului

Nr.cadastral :	Suprafața măs.: 20306 mp	Adresa imobilului : Imobilul este situat în intravilanul municipiului Sebes , Jud. Alba.
Nr. Carte Funciară:	U.A.T.	Sebes

Anexa nr.1.35



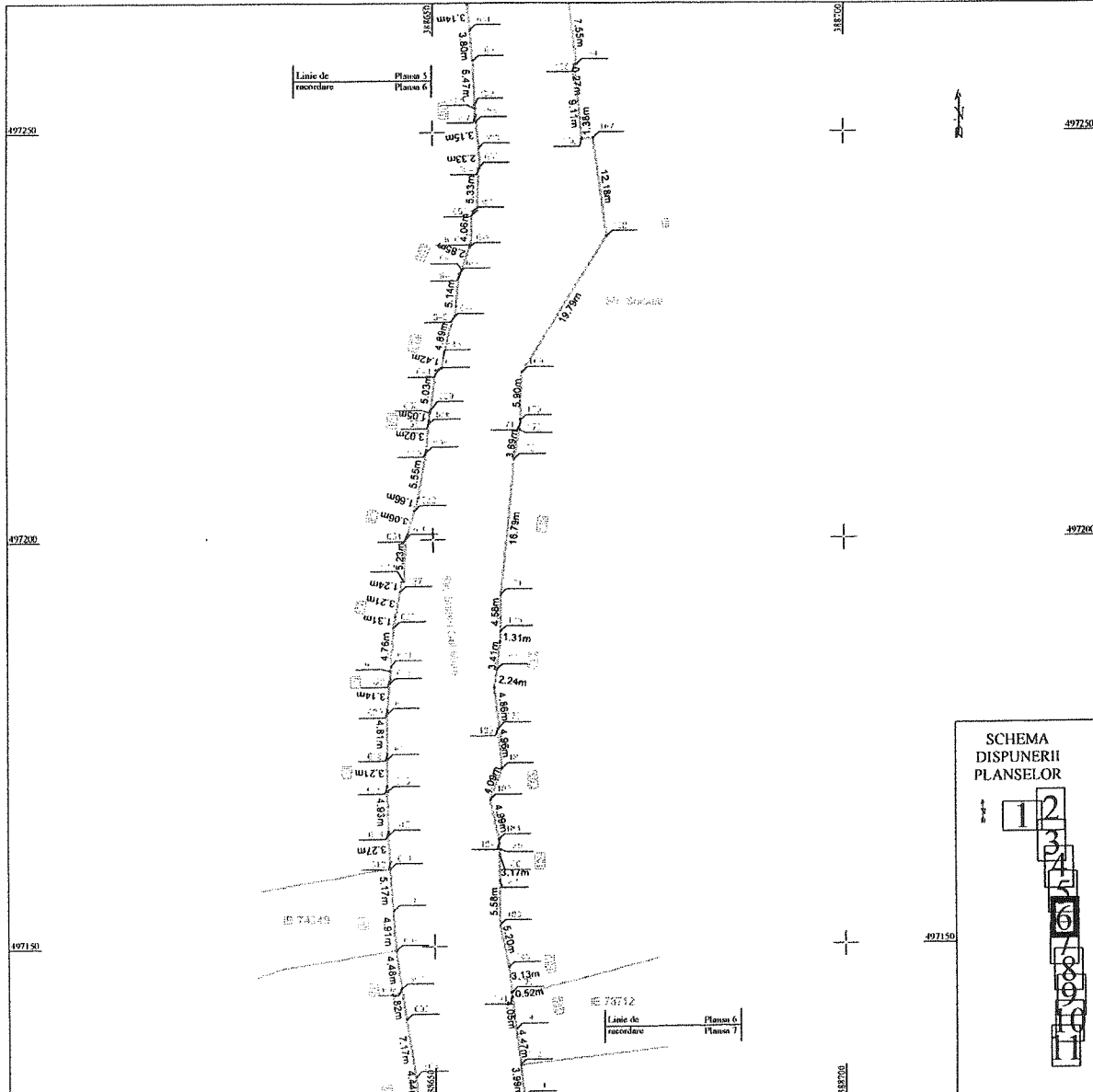
A. Date referitoare la teren			
Nr. parcela	Categoria de folosinta	Suprafata (mp)	Mențiuni
497230 1	Drum	20306	Imobil neînscris în Str. Stefan cel Mare lungime - 1539 ml
Total		20306	
B. Date referitoare la construcții			
Cod	Destinație	Suprafata construită la sol ( mp )	Mențiuni
Total			
Suprafata totală măsurată a imobilului = 20306 mp Suprafata din act = 20306 mp			
Executanta: SC Denisa Geo-Top-Star SRL. Seric RO-B-J, nr. 0605/10.11.2014, CUI 9163141, prin reprezentant ing. Ispas Cornel Viorel, aut. cat. B, seric RO-AB-F, nr. 0066/2010 Confirma executarea măsurătorilor în teren, corectitudinea întocmirii documentației cadastrale și corespundența acesteia cu realitatea din teren Data: 23.11.2018		Inspector: Confirma introducerea în baza de date integrată și atribuirea numărului cadastral Data ..... Ștampila BCPI      Semnatura și parafă	

Plan de amplasament și delimitare a imobilului

Scara 1 : 500

Nr.cadastral :	Suprafața măr.:	Adresa imobilului / Imobilul este situat în intravilanul municipiului
	20306 mp	Sebes , jud. Alba.
Nr. Carte Funciară:		U.A.T. / Sebes

Anexa nr.1.35



A. Date referitoare la teren

Nr. parcela	Categoria de folosință	Suprafața (mp)	Mențiuni
1	Drum	20306	Imobil nelmprejmuit Str. Stefan cel Mare lungime - 1539 ml
Total		20306	

B. Date referitoare la construcții

Cod	Destinație	Suprafața construită la sol ( mp )	Mențiuni
Total			

Suprafața totală măsurată a imobilului = 20306 mp  
Suprafața din act = 20306 mp

Executanță: SC Denisa Geo-Top-Star SRL,  
Serie RO-B-J, nr. 0605/10.11.2014, CUI 9163141, prin reprezentant ing.  
Ispas Cornel Viorel, aut. cat. B, serie RO-AB-F, nr. 0066/2010  
Confirm executarea măsurătorilor în teren, corectitudinea întocmirii  
documentației cadastrale și corespundența acesteia cu realitatea din teren  
Data: 23.11.2018

Semnatura și ștampila

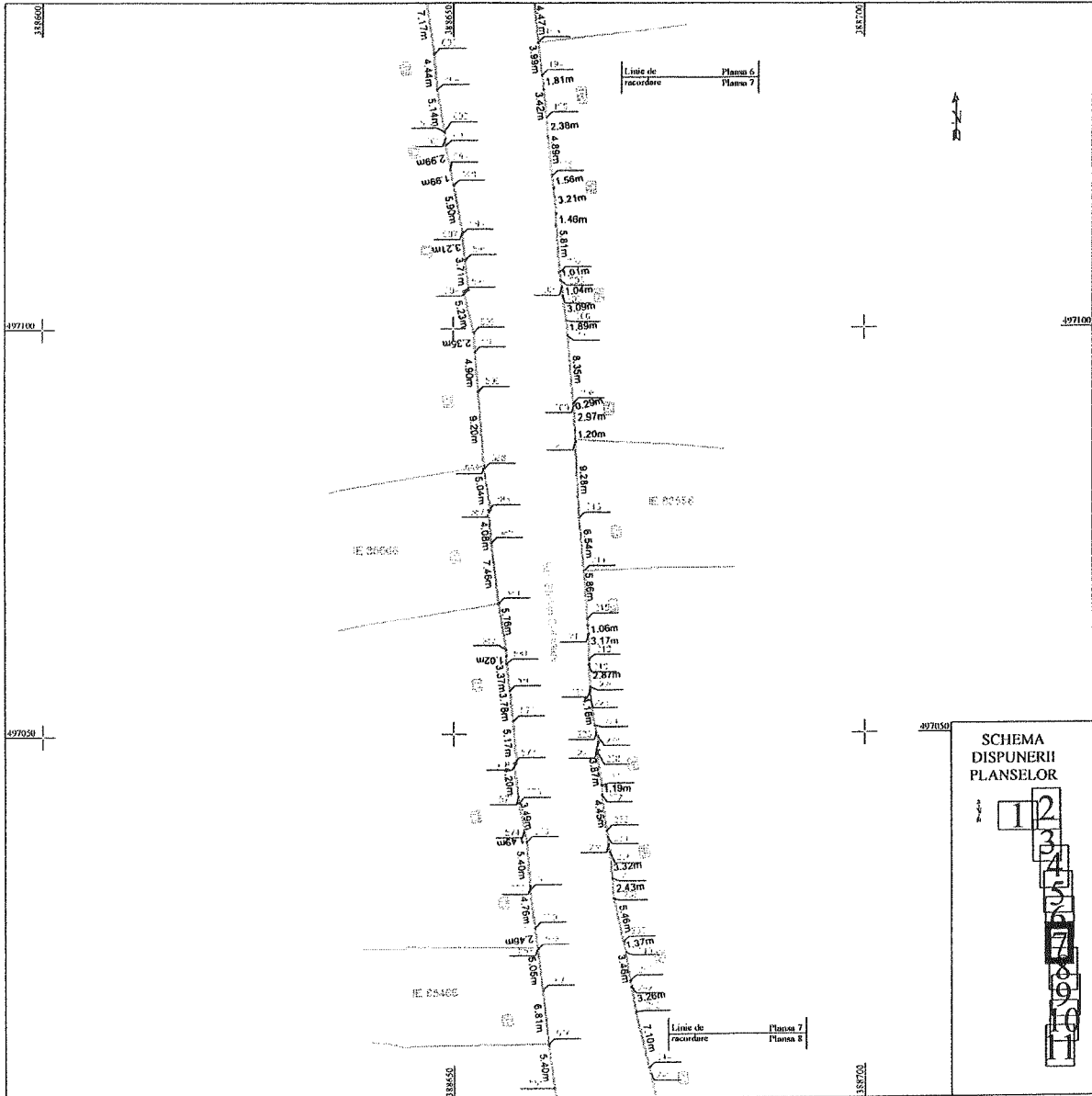
Inspector:  
Confirm introducerea în baza de date integrată și atribuirea  
măsurătorii cadastrale

Data ..... Ștampila BCPI      Semnatura și parafa

**Plan de amplasament și delimitare a imobilului**  
Scara 1 : 500

Nr. cadastral :	Suprafata m <sup>2</sup> :	Adresa imobilului :
	20306 mp	Imobilul este situat în intravilanul municipiului Sebes , jud. Alba.
Nr. Carte Funciara :	U.A.T. Sebes	

Anexa nr.1.35



**A. Date referitoare la teren**

Nr. parcela	Suprafata (mp)	Mențiuni
I	Drum 20306	Imobil neînregistrat Str. Stefan cel Mare lungime - 1539 ml
<b>Total</b>	<b>20306</b>	

**B. Date referitoare la construcții**

Cod	Destinație	Suprafata construită la sol ( mp )	Mențiuni
<b>Total</b>			

Suprafata totala măsurată a imobilului = 20306 mp  
Suprafata din act = 20306 mp

Executanta: SC Densa Geo-Top-Star SRL,  
Serie RO-B-I, nr. 0609/10.11.2014, CU1 9163141, prin reprezentant ing.  
Ispas Cornel Viorel, aut. cat. B, serie RO-AB-F, nr. 0066/2010  
Confirm executarea măsurătorilor în teren, corectitudinea înlocuirii  
documentației cadastrale și corespondența acesteia cu realitatea din teren  
Data: 23.11.2018

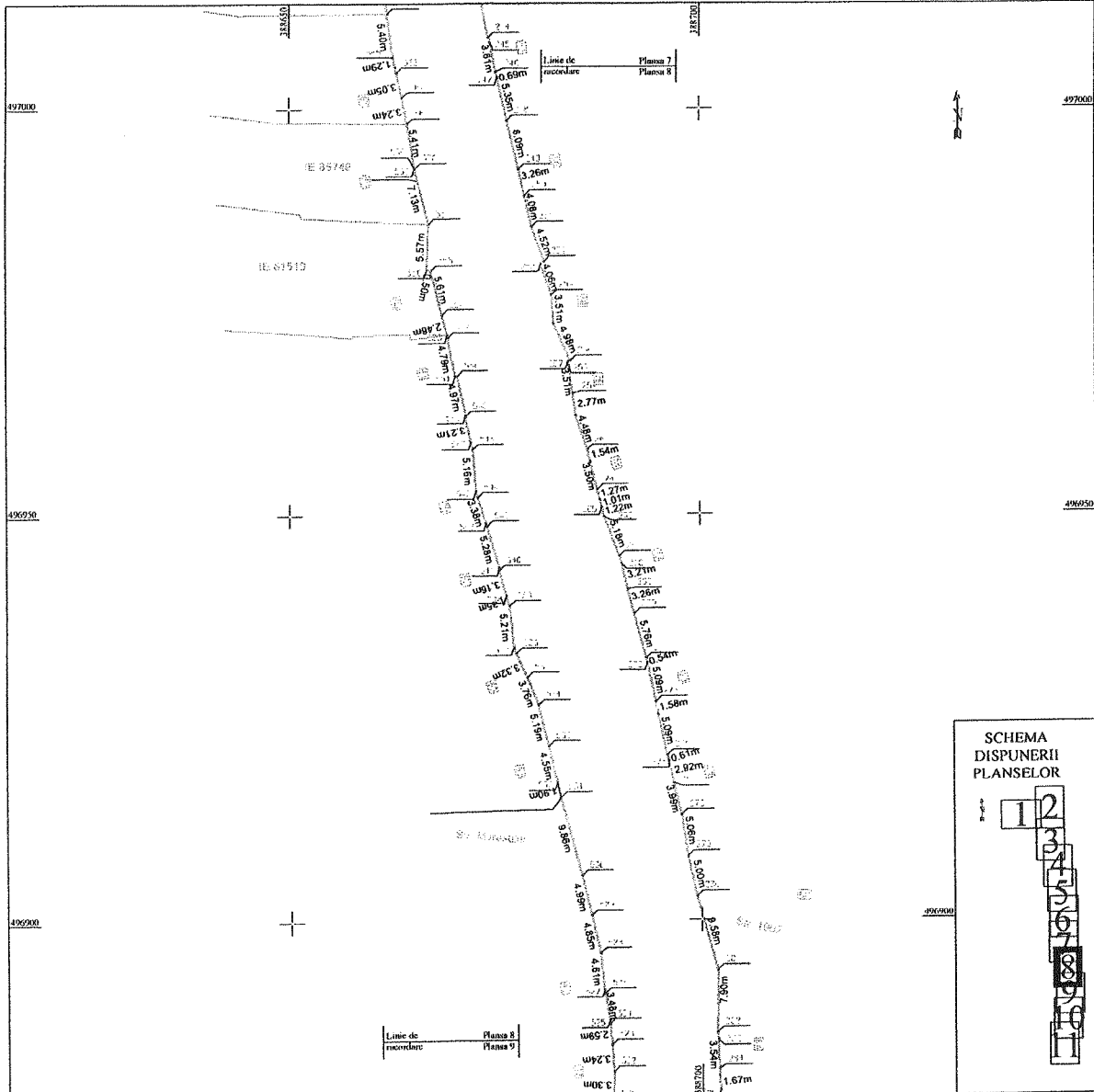
Scuturata și ștampila

Inspector:  
Confirm introducerea în baza de date integrată și atribuirea  
măsurătorii cadastrale  
Data ..... Ștampila BCPI      Semnatura și parafa

**Plan de amplasament și delimitare a imobilului**  
Scara 1 : 500

Nr.cadastral :	Suprafața măr.: 20306 mp	Adresa imobilului : Imobilul este situat în intravilanul municipiului Sebes, Jud. Alba.
Nr. Carte Funciară:	U.A.T.	Sebes

Anexa nr.1.35



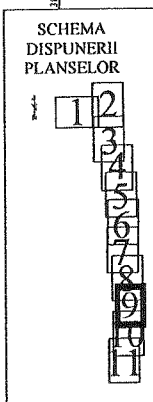
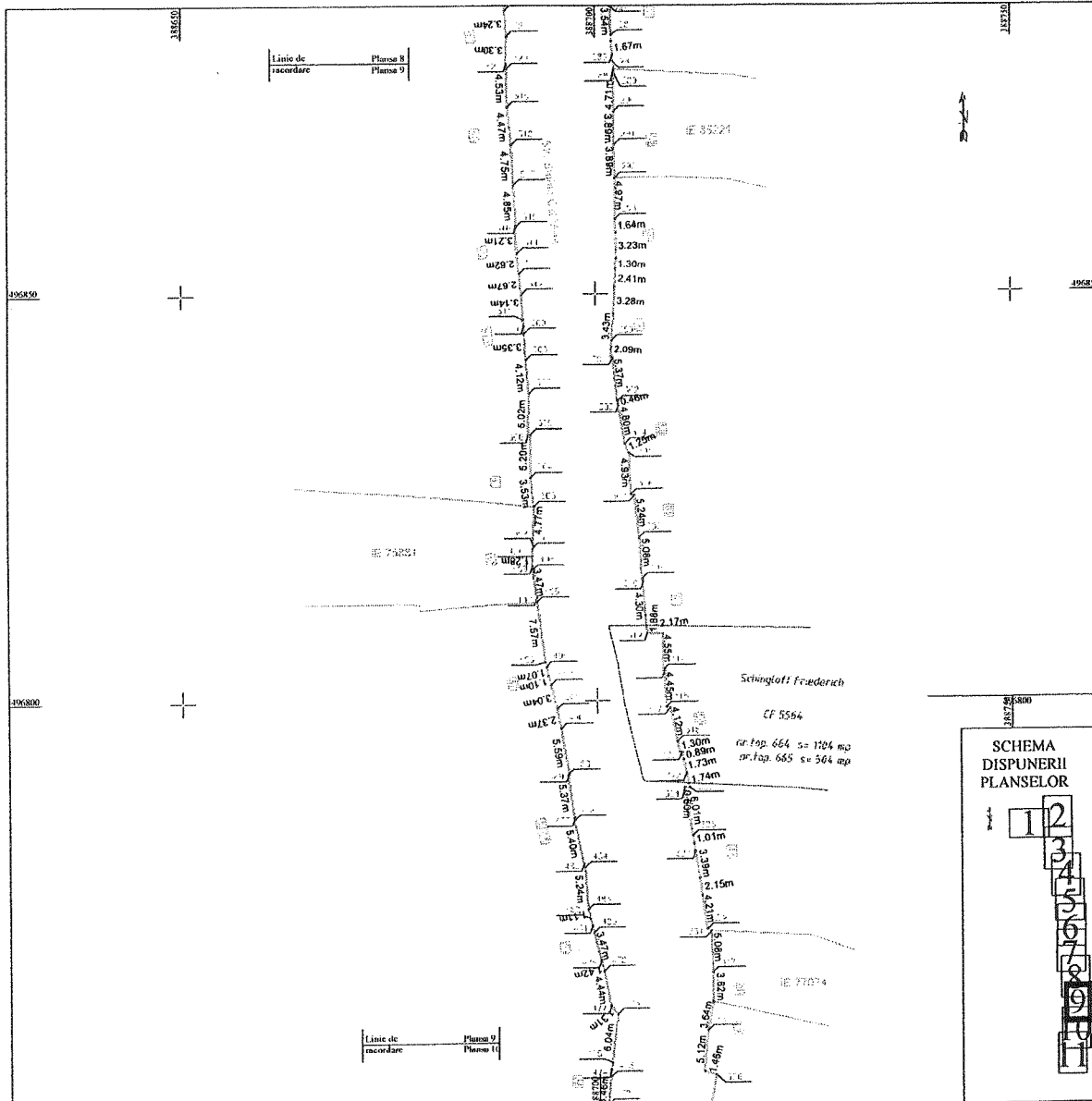
A. Date referitoare la teren			
Nr. parcela	Categoria de folosinta	Suprafata (mp)	Mențiuni
1	Drum	20306	Inchiriere împreună Str. Stefan cel Mare lungime - 1536 ml
Total		20306	
B. Date referitoare la construcții			
Cod	Destinație	Suprafata construită la sol ( mp )	Mențiuni
Total			

Suprafata totală măsurată a imobilului = 20306 mp Suprafata din act = 20306 mp	
Executanta: SC Denisa Geo-Top-Str SRL, Seric RO-B-I, nr. 0603/10.11.2014, CUI 9163141, prin reprezentant ing. Ispas Cornel Viorel, aut. cat. B, serie RO-AB-F, nr. 0066/2010 Confirm executarea măsurătorilor în teren, corectitudinea întocmirii documentației cadastrale și corespondența acesteia cu realitatea din teren Data: 23.11.2018 Semnatura și ștampila	Inspector: Confirm introducerea în baza de date integrată și atribuirea numărului cadastral Data ..... Ștampila BCPI      Semnatura și parafa

**Plan de amplasament și delimitare a imobilului**  
Scara 1 : 500

Nr.cadastral :	Suprafața măs.:	Adresa imobilului : imobilul este situat în intravilanul municipiului
	20306 mp	Sebes , jud. Alba.
Nr. Carte Funciarii:	U.A.T.:	Sebes

Anexa nr.1.35

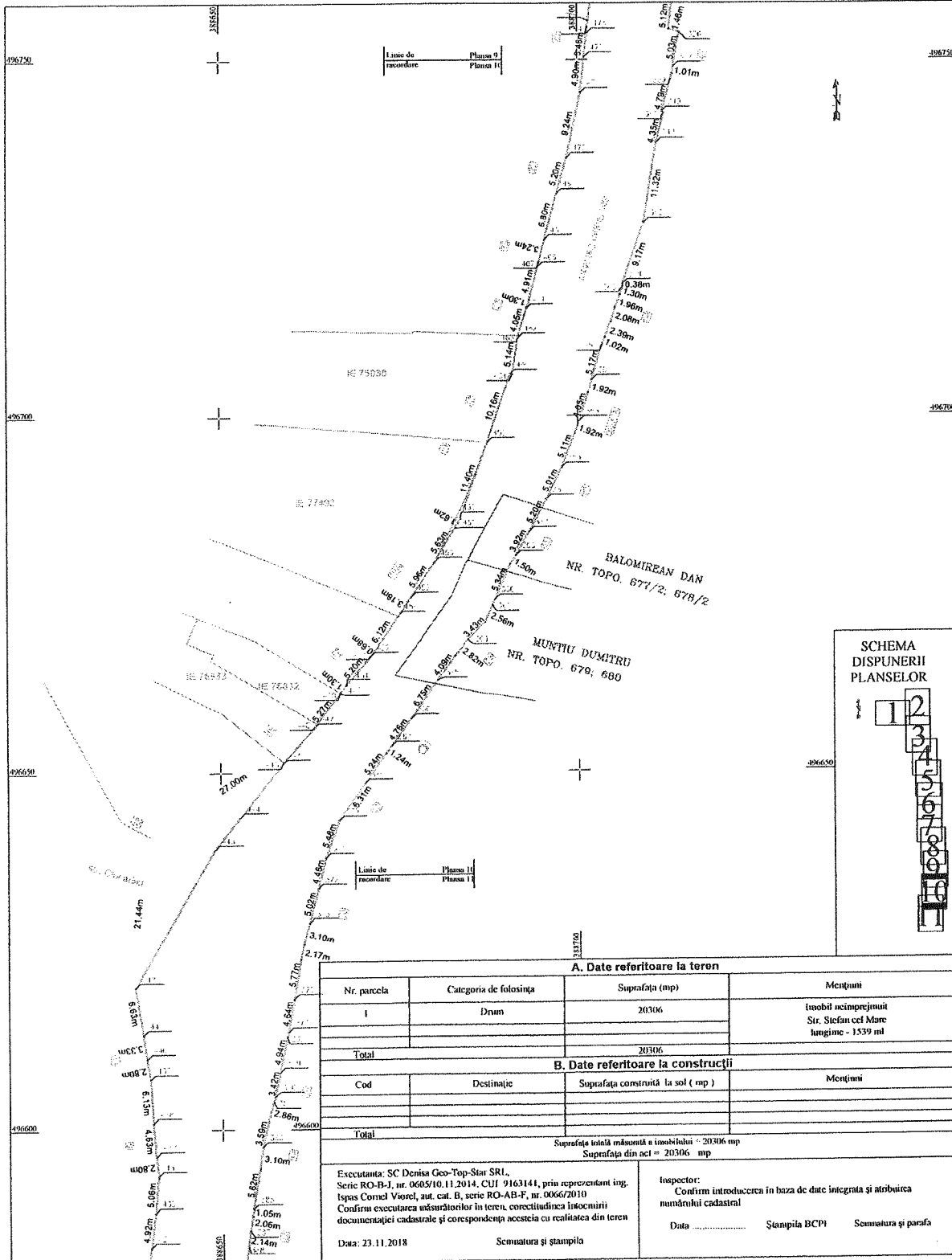


A. Date referitoare la teren			
Nr. parcela	Categoria de folosinta	Suprafata (mp)	Mențiuni
1	Drum	20306	Imobil neînregistrat Str. Stefan cel Mare lungime - 1539 ml
Total		20306	
B. Date referitoare la construcții			
Cod	Destinație	Suprafata construită în sol ( mp )	Mențiuni
Total			
Suprafata totală măsurată a imobilului = 20306 mp			
Suprafata din act = 20306 mp			
Executant: SC Denis Geo-Top-Star SRL, Seric RO-B-I, nr. 0605/10.11.2014, CUI 9163141, prin reprezentant ing. Ispas Cornel Viorel, aut. cat. B, seric RO-AB-F, nr. 0066/2010 Confirm executarea măsurătorilor în teren, corectitudinea întocmirii documentației cadastrale și corespondența acesteia cu realitatea din teren Data: 23.11.2018		Inspector: Confirm introducerea în baza de date integrată și atribuirea numărului cadastral Data ..... Stampila BCPI      Semnatura și parafa	
Semnatura și ștampila			

**Plan de amplasament și delimitare a imobilului**  
Scara 1 : 500

Nr.cadastral :	Suprafața măs.: 20306 mp	Adresa imobilului : Imobilul este situat în intravilanul municipiului Sebes , Jud. Alba.
Nr. Carte Funciară:	U.A.T.:	Sebes

Anexa nr.1.35



**SCHEMA DISPUNERII PLANSELOR**

**A. Date referitoare la teren**

Nr. parcela	Categoria de folosința	Suprafața (mp)	Mențiuni
I	Drum	20306	Imobil neînregistrat Str. Stefan cel Mare lungime - 1539 ml
<b>Total</b>		<b>20306</b>	

**B. Date referitoare la construcții**

Cod	Destinație	Suprafața construită la sol ( mp )	Mențiuni
<b>Total</b>			

Suprafața totală măsurată a imobilului = 20306 mp  
Suprafața din cel = 20306 mp

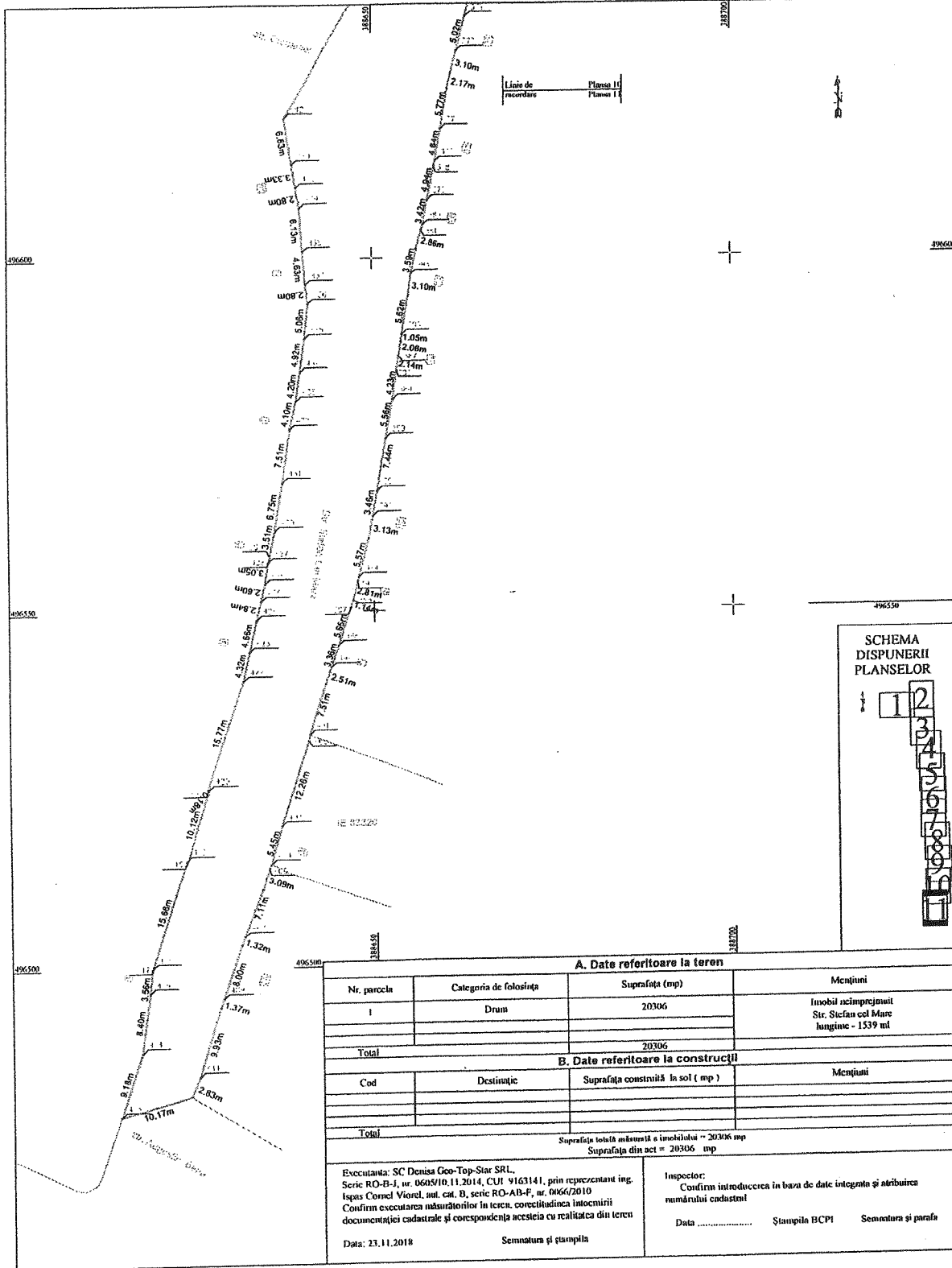
Executanta: SC Denisa Geo-Top-Star SRL, Seric RO-B-I, nr. 0605/10.11.2014, CUI 9163141, prin reprezentant ing. Ispas Cornel Viorel, aut. cat. B, serie RO-AB-F, nr. 0066/2010 Confirm executarea măsurătorilor în teren, corectitudinea înlocuirii documentației cadastrale și corespondența acesteia cu realitatea din teren Data: 23.11.2018 Semnatura și ștampila	Inspector: Confirm introducerea în baza de date integrată și atestarea numărului cadastral Data ..... Ștampila BCPI      Semnatura și parafa
--	---

Plan de amplasament și delimitare a imobilului

Scara 1 : 500

Nr.cadastral :	Suprafața mla.:	Adresa imobilului / Imobilul este situat în intravilanul municipiului
	20306 mp	Sebes, Jud. Alba.
Nr. Carte Funciară:		U.A.T. Sebes

Anexa nr.1.35



A. Date referitoare la teren			
Nr. parcele	Categoria de folosinta	Suprafata (mp)	Mențiuni
1	Drum	20306	Imobil nelmprețunit Str. Ștefan cel Mare lungime - 1539 ml
Total		20306	
B. Date referitoare la construcții			
Cod	Desințuie	Suprafata construită în sol ( mp )	Mențiuni
Total			
Suprafata totală măsurată a imobilului = 20306 mp			
Suprafata din act = 20306 mp			
Executanța: SC Denisa Geo-Top-Star SRL Serie RO-B-1, nr. 0605/10.11.2014, CUI 9163141, prin reprezentant ing. Ispas Cornel Viorel, aut. cat. D, serie RO-AB-F, nr. 0066/2010 Conținutul executarea măsurătorilor în teren, corectitudinea întocmirii documentației cadastrale și corespondența acesteia cu realitatea din teren		Inspector: Confirma introducerea în baza de date integritate și atribuirea numărului cadastral	
Data: 23.11.2018		Data ..... Ștampila BCPI      Semnatura și parafa	

PREȘEDINTE DE ȘEDINȚĂ  
CONSILIER LOCAL BOGDAN ADRIAN

SECRETAR GENERAL  
VLAD CRISTINA ELENA