

**ROMÂNIA**  
**JUDEȚUL ALBA**  
**MUNICIPIUL SEBEȘ**  
**CONSILIUL LOCAL**

**HOTĂRÂREA Nr. 283 / 2019**

**privind aprobarea documentației cadastrale de primă înscriere în sistemul integrat de Cadastru și Carte Funciară a imobilelor din sectoarele cadastrale 6, 16, 17, 18, 19, 30, 31 aflate în proprietatea Municipiul Sebeș – domeniul public, jud. Alba**

Consiliul Local al Municipiului Sebeș, jud. Alba;

Întrunit în ședința publică extraordinară cu convocare de îndată din data de 14.11.2019, ora 16,30;

Luând în dezbateră proiectul de hotărâre privind aprobarea documentației cadastrale de primă înscriere în sistemul integrat de Cadastru și Carte Funciară a imobilelor din sectoarele cadastrale 6, 16, 17, 18, 19, 30, 31 aflate în proprietatea Municipiul Sebeș – domeniul public, jud. Alba ;

Văzând:

- Documentația cadastrală de primă înscriere în sistemul integrat de Cadastru și Carte Funciară, a imobilelor din sectoarele cadastrale 6, 16, 17, 18, 19, 30, 31 aflate în proprietatea Municipiul Sebeș – domeniul public, jud. Alba, întocmită de Denisa Geo-Top Star S.R.L. - autorizată de ANCPI să execute lucrări de cadastru, geodezie și cartografie, certificat de autorizare Seria RO-B-J nr 0605/2014 - executant ing. Ispas Cornel-Viorel;

- Referatul de aprobare nr.86508/13.11.2019 întocmit de către Primarul Municipiului Sebeș, Dorin Nistor, în calitate de inițiator;

- Raportul de specialitate nr.86550/13.11.2019 întocmit de către Compartimentul Patrimoniu și Transport din cadrul Primăriei Municipiului Sebeș;

Având avizul nr. 609/14.11.2019 al Comisiei pentru amenajarea teritoriului, urbanism, lucrări publice, administrarea domeniului public și privat din cadrul Consiliului Local al Municipiului Sebeș;

Văzând prevederile:

- art. 10, alin. 2, art. 24, alin. 3 și art 41, alin. 5 din Legea nr. 7/1996 - Legea cadastrului și a publicității imobiliare;

- art. 23 și art. 78 din Ordinul ANCPI nr. 700/2014 - privind aprobarea Regulamentului de avizare, recepție și înscriere în evidențele de cadastru și carte funciară;

În temeiul art. 129 alin. 1, alin. 2 lit. c) din Ordonanța de Urgență a Guvernului nr. 57/03.07.2019 privind Codul administrativ;

În baza dispozițiilor art. 139 din Ordonanța de Urgență a Guvernului nr. 57/03.07.2019 privind Codul administrativ

**HOTĂRĂȘTE**

**Art.1** Se aprobă Documentația cadastrală de primă înscriere în sistemul integrat de Cadastru și Carte Funciară, a imobilelor din sectoarele cadastrale 6, 16, 17, 18, 19, 30, 31 aflate în proprietatea Municipiul Sebeș – domeniul public, jud. Alba, cuprinsă în anexa întocmită de Denisa Geo-Top Star S.R.L. - executant ing. Ispas Cornel-Viorel, care face parte integrantă din prezenta hotărâre.

**Art.2** (1) Identifică imobilul **Sector 19**, cu imobilul cu nr. cad. 96/131/5, ID 4194, având categoria de folosință „drum”, situat în locul denumit topic „După sat”.

(2) Aprobă înscrierea în Cartea Funciară a imobilului **Sector 19**, identificat cu nr. cad. 96/131/5, ID 4194, având categoria de folosință „drum” și situat în locul denumit topic „După sat” – în suprafață măsurată de 3.974 mp, care se va întabula definitiv în cotă de 1/1 părți în favoarea Domeniului Public al Municipiului Sebeș.

**Art.3** (1) Identifică imobilul **Sector 18**, cu poziția nr. 190 din inventarul domeniului public al Municipiului Sebeș, însușit prin H.C.L. nr. 125/2001 și atestat prin H.G. nr. 974/2002 - Anexa nr. 5.

(2.1) Din punct de vedere topografic se identifică cu imobilul cu nr. cad. 1652, ID 2685, având categoria de folosință „drum”, situat în locul denumit topic „Vințișoara” în suprafață totală de 3.800 mp.

(2.2) Din punct de vedere topografic se identifică cu imobilul cu nr. cad. 1649/1, ID 2529, având categoria de folosință „neproductiv – canal”, situat în locul denumit topic „Vințișoara”.

(3.1) Aprobă înscrierea în Cartea Funciară a imobilului Sector 18, identificat cu nr. cad. 1652, ID 2685, având categoria de folosință „drum” situat în locul denumit topic „Vințișoara” – în suprafață măsurată de 1.589 mp, care se va întabula definitiv în cotă de 1/1 părți în favoarea Domeniului Public al Municipiului Sebeș, conform poziției 190 existente.

(3.2) Aprobă înscrierea în Cartea Funciară a imobilului Sector 18, identificat cu nr. cad. 1649/1, ID 2529, având categoria de folosință „neproductiv – canal” și situat în locul denumit topic „Vințișoara” – în suprafață măsurată de 2.059 mp, care se va întabula definitiv în cotă de 1/1 părți în favoarea Domeniului Public al Municipiului Sebeș.

**Art.4** (1.1) Identifică imobilul **Sector 31**, cu imobilul cu nr. cad. 1649/2, ID 2628, având categoria de folosință „neproductiv – canal”, situat în locul denumit topic „Vințișoara”.

(1.2) Identifică imobilul Sector 31, cu imobilul cu nr. cad. 1653, ID 2760, având categoria de folosință „Drum”, situat în locul denumit topic „Vințișoara”.

(2.1) Aprobă înscrierea în Cartea Funciară a imobilului Sector 31, identificat cu nr. cad. ID 2628, având categoria de folosință „neproductiv – canal” și situat în locul denumit topic „Vințișoara” – în suprafață măsurată de 1.416 mp, care se va întabula definitiv în cotă de 1/1 părți în favoarea Domeniului Public al Municipiului Sebeș.

(2.2) Aprobă înscrierea în Cartea Funciară a imobilului Sector 31, identificat cu nr. cad. 1653, ID 2760, având categoria de folosință „Drum” și situat în locul denumit topic „Vințișoara” – în suprafață măsurată de 1.214 mp, care se va întabula definitiv în cotă de 1/1 părți în favoarea Domeniului Public al Municipiului Sebeș.

**Art.5** (1.1) Identifică imobilul **Sector 17**, cu imobilul cu nr. cad. 1627, ID 4018, având categoria de folosință „drum” situat în locul denumit topic „Deal”.

(1.2) Identifică imobilul Sector 17, cu imobilul cu nr. cad. 1631, ID 4017, având categoria de folosință „drum”, situat în locul denumit topic „După Combinat”.

(1.3) Identifică imobilul Sector 17, cu imobilul cu nr. cad. 1, ID 4016, având categoria de folosință „drum”, situat în locul denumit topic „După Combinat”.

(1.4) Identifică imobilul Sector 17, cu imobilul cu nr. cad. 1640/1, ID 4014, având categoria de folosință „drum”, situat în locul denumit topic „După Combinat”.

(1.5) Identifică imobilul Sector 17, cu imobilul cu nr. cad. 1644/1, ID 4015, având categoria de folosință „neproductiv - canal”, situat în locul denumit topic „După Combinat”.

(2.1) Identifică imobilul Sector 17, cu imobilul cu nr. cad. 1627, ID 4018, având categoria de folosință „drum” situat în locul denumit topic „Deal” cu poziția nr. 188 din inventarul domeniului public al Municipiului Sebeș, însușit prin H.C.L. nr. 125/2001 și atestat prin H.G. nr. 974/2002 - Anexa nr. 5, având o suprafață totală conform HG de 7.000 mp.

(2.2) Identifică imobilul Sector 17, cu imobilul cu nr. cad. 1640/1, ID 4014, având categoria de folosință „drum” situat în locul denumit topic „După Combinat” cu poziția nr. 189 din inventarul domeniului public al Municipiului Sebeș, însușit prin H.C.L. nr. 125/2001 și atestat prin H.G. nr. 974/2002 - Anexa nr. 5, având o suprafață totală conform HG de 4.500 mp.

(3.1) Aprobă înscrierea în Cartea Funciară a imobilului Sector 17, identificat cu nr. cad. 1627, ID 4018, având categoria de folosință „drum” situat în locul denumit topic „Deal” – în suprafață măsurată de 5.198 mp, care se va întabula definitiv în cotă de 1/1 părți în favoarea Domeniului Public al Municipiului Sebeș, conform poziției 188 existente.

(3.2) Aprobă înscrierea în Cartea Funciară a imobilului Sector 17, identificat cu nr. cad. 1631, ID 4017, având categoria de folosință „drum”, situat în locul denumit topic „După Combinat” – în suprafață măsurată de 1.657 mp, care se va întabula definitiv în cotă de 1/1 părți în favoarea Domeniului Public al Municipiului Sebeș.

(3.3) Aprobă înscrierea în Cartea Funciară a imobilului Sector 17, identificat cu nr. cad. 1, ID 4016, având categoria de folosință „drum”, situat în locul denumit topic „După Combinat” – în

suprafață măsurată de 1.513 mp, care se va întabula definitiv în cotă de 1/1 părți în favoarea Domeniului Public al Municipiului Sebeș.

(3.4) Aprobă înscrierea în Cartea Funciară a imobilului Sector 17, identificat cu nr. cad. 1640/1, ID 4014, având categoria de folosință „drum”, situat în locul denumit topic „După Combinat” – în suprafață măsurată de 2.681mp, care se va întabula definitiv în cotă de 1/1 părți în favoarea Domeniului Public al Municipiului Sebeș, conform poziției 189 existente.

(3.5) Aprobă înscrierea în Cartea Funciară a imobilului Sector 17, identificat cu nr. cad. 1644/1, ID 4015, având categoria de folosință „neproductiv - canal”, situat în locul denumit topic „După Combinat” – în suprafață măsurată de 2.745 mp, care se va întabula definitiv în cotă de 1/1 părți în favoarea Domeniului Public al Municipiului Sebeș.

**Art.6** (1.1) Identifică imobilul Sector 6, cu imobilul cu nr. cad. 47, ID 3852 având categoria de folosință „drum”, situat în locul denumit topic „Câmpu mare” cu poziția nr. 267 din inventarul domeniul public al Municipiului Sebeș, însușit prin H.C.L. nr. 125/2001 și atestat prin H.G. nr. 974/2002 - Anexa nr. 5.

(1.2) Identifică imobilul Sector 6, cu imobilul cu nr. cad. 108, ID 3859 având categoria de folosință „drum”, situat în locul denumit topic „Izvor” cu poziția nr. 279 din inventarul domeniul public al Municipiului Sebeș, însușit prin H.C.L. nr. 125/2001 și atestat prin H.G. nr. 974/2002 - Anexa nr. 5.

(1.3) Identifică imobilul Sector 6, cu imobilul cu nr. cad. 49, ID 3853 având categoria de folosință „drum”, situat în locul denumit topic „Pășunat” cu poziția nr. 268 din inventarul domeniul public al Municipiului Sebeș, însușit prin H.C.L. nr. 125/2001 și atestat prin H.G. nr. 974/2002 - Anexa nr. 5.

(1.4) Identifică imobilul Sector 6, cu imobilul cu nr. cad. 50, ID 3855 având categoria de folosință „drum”, situat în locul denumit topic „Glod” cu poziția nr. 269 din inventarul domeniul public al Municipiului Sebeș, însușit prin H.C.L. nr. 125/2001 și atestat prin H.G. nr. 974/2002 - Anexa nr. 5.

(1.5) Identifică imobilul Sector 6, cu imobilul cu nr. cad. 104, ID 3848 având categoria de folosință „drum”, situat în locul denumit topic „Obreje” cu poziția nr. 278 din inventarul domeniul public al Municipiului Sebeș, însușit prin H.C.L. nr. 125/2001 și atestat prin H.G. nr. 974/2002 - Anexa nr. 5.

(1.6) Identifică imobilul Sector 6, cu imobilul cu nr. cad. 40/2, ID 3857 având categoria de folosință „drum”, situat în locul denumit topic „Câmpu mare” cu poziția nr. 265 din inventarul domeniul public al Municipiului Sebeș, însușit prin H.C.L. nr. 125/2001 și atestat prin H.G. nr. 974/2002 - Anexa nr. 5.

(1.7) Identifică imobilul Sector 6, cu imobilul cu nr. cad. 105, ID 3847, având categoria de folosință „drum”, situat în locul denumit topic „Glod”.

(1.8) Identifică imobilul Sector 6, cu imobilul cu nr. cad. 43, ID 3849 având categoria de folosință „drum”, situat în locul denumit topic „Câmpu mare” cu poziția nr. 266 din inventarul domeniul public al Municipiului Sebeș, însușit prin H.C.L. nr. 125/2001 și atestat prin H.G. nr. 974/2002 - Anexa nr. 5.

(1.9) Identifică imobilul Sector 6, cu imobilul cu nr. cad. 47/1, ID 3851 având categoria de folosință „drum”, situat în locul denumit topic „Glod” cu poziția nr. 267 din inventarul domeniul public al Municipiului Sebeș, însușit prin H.C.L. nr. 125/2001 și atestat prin H.G. nr. 974/2002 - Anexa nr. 5.

(1.10) Identifică imobilul Sector 6, cu imobilul cu nr. cad. 40/1/12, ID 3850, având categoria de folosință „drum”, situat în locul denumit topic „Glod”.

(2.1) Identifică imobilul Sector 6, cu imobilul cu nr. cad. 47, ID 3852 având categoria de folosință „drum”, situat în locul denumit topic „Câmpu mare” cu poziția nr. 267 din inventarul domeniul public al Municipiului Sebeș, însușit prin H.C.L. nr. 125/2001 și atestat prin H.G. nr. 974/2002 - Anexa nr. 5, având o suprafață totală conform HG de 5.100 mp.

(2.2) Identifică imobilul Sector 6, cu imobilul cu nr. cad. 108, ID 3859 având categoria de folosință „drum”, situat în locul denumit topic „Izvor” cu poziția nr. 279 din inventarul domeniul public al Municipiului Sebeș, însușit prin H.C.L. nr. 125/2001 și atestat prin H.G. nr. 974/2002 - Anexa nr. 5, având o suprafață totală conform HG de 1.300 mp.

(2.3) Identifică imobilul Sector 6, cu imobilul cu nr. cad. 49, ID 3853 având categoria de folosință „drum”, situat în locul denumit topic „Pășunat” cu poziția nr. 268 din inventarul domeniul

public al Municipiului Sebeș, însușit prin H.C.L. nr. 125/2001 și atestat prin H.G. nr. 974/2002 - Anexa nr. 5, având o suprafață totală conform HG de 3.100 mp.

(2.4) Identifică imobilul Sector 6, cu imobilul cu nr. cad. 50, ID 3855 având categoria de folosință „drum”, situat în locul denumit topic „Glod” cu poziția nr. 269 din inventarul domeniului public al Municipiului Sebeș, însușit prin H.C.L. nr. 125/2001 și atestat prin H.G. nr. 974/2002 - Anexa nr. 5, având o suprafață totală conform HG de 1.400 mp.

(2.5) Identifică imobilul Sector 6, cu imobilul cu nr. cad. 104, ID 3848 având categoria de folosință „drum”, situat în locul denumit topic „Obreje” cu poziția nr. 278 din inventarul domeniului public al Municipiului Sebeș, însușit prin H.C.L. nr. 125/2001 și atestat prin H.G. nr. 974/2002 - Anexa nr. 5, având o suprafață totală conform HG de 2.600 mp.

(2.6) Identifică imobilul Sector 6, cu imobilul cu nr. cad. 40/2, ID 3857 având categoria de folosință „drum”, situat în locul denumit topic „Câmpu mare” cu poziția nr. 265 din inventarul domeniului public al Municipiului Sebeș, însușit prin H.C.L. nr. 125/2001 și atestat prin H.G. nr. 974/2002 - Anexa nr. 5, având o suprafață totală conform HG de 300 mp.

(2.7) Identifică imobilul Sector 6, cu imobilul cu nr. cad. 105, ID 3847, având categoria de folosință „drum”, situat în locul denumit topic „Glod”.

(2.8) Identifică imobilul Sector 6, cu imobilul cu nr. cad. 43, ID 3849 având categoria de folosință „drum”, situat în locul denumit topic „Câmpu mare” cu poziția nr. 266 din inventarul domeniului public al Municipiului Sebeș, însușit prin H.C.L. nr. 125/2001 și atestat prin H.G. nr. 974/2002 - Anexa nr. 5, având o suprafață totală conform HG de 10.000 mp.

(2.9) Identifică imobilul Sector 6, cu imobilul cu nr. cad. 47/1, ID 3851 având categoria de folosință „drum”, situat în locul denumit topic „Glod” cu poziția nr. 267 din inventarul domeniului public al Municipiului Sebeș, însușit prin H.C.L. nr. 125/2001 și atestat prin H.G. nr. 974/2002 - Anexa nr. 5, având o suprafață totală conform HG de 5.100 mp.

(2.10) Identifică imobilul Sector 6, cu imobilul cu nr. cad. 40/1/12, ID 3850, având categoria de folosință „drum”, situat în locul denumit topic „Glod”.

(3.1) Aprobă înscrierea în Cartea Funciară a imobilului Sector 6, identificat cu nr. cad. 47, ID 3852 având categoria de folosință „drum”, situat în locul denumit topic „Câmpu mare” – în suprafață măsurată de 4.216 mp, care se va întabula definitiv în cotă de 1/1 părți în favoarea Domeniului Public al Municipiului Sebeș, conform poziției 267 existente.

(3.2) Aprobă înscrierea în Cartea Funciară a imobilului Sector 6, identificat cu nr. cad. 108, ID 3859 având categoria de folosință „drum”, situat în locul denumit topic „Izvor” – în suprafață măsurată de 1.929 mp, care se va întabula definitiv în cotă de 1/1 părți în favoarea Domeniului Public al Municipiului Sebeș, conform poziției 279 existente.

(3.3) Aprobă înscrierea în Cartea Funciară a imobilului Sector 6, identificat cu nr. cad. 49, ID 3853 având categoria de folosință „drum”, situat în locul denumit topic „Pășunat” – în suprafață măsurată de 10.447 mp, care se va întabula definitiv în cotă de 1/1 părți în favoarea Domeniului Public al Municipiului Sebeș, conform poziției 268 existente.

(3.4) Aprobă înscrierea în Cartea Funciară a imobilului Sector 6, identificat cu nr. cad. 50, ID 3022 având categoria de folosință „drum”, situat în locul denumit topic „Glod” – în suprafață măsurată de 3.022 mp, care se va întabula definitiv în cotă de 1/1 părți în favoarea Domeniului Public al Municipiului Sebeș, conform poziției 269 existente.

(3.5) Aprobă înscrierea în Cartea Funciară a imobilului Sector 6, identificat cu nr. cad. 104, ID 3848 având categoria de folosință „drum”, situat în locul denumit topic „Obreje” – în suprafață măsurată de 1.907 mp, care se va întabula definitiv în cotă de 1/1 părți în favoarea Domeniului Public al Municipiului Sebeș, conform poziției 278 existente.

(3.6) Aprobă înscrierea în Cartea Funciară a imobilului Sector 6, identificat cu nr. cad. 40/2, ID 3857 având categoria de folosință „drum”, situat în locul denumit topic „Câmpu mare” – în suprafață măsurată de 156 mp, care se va întabula definitiv în cotă de 1/1 părți în favoarea Domeniului Public al Municipiului Sebeș, conform poziției 265 existente.

(3.7) Aprobă înscrierea în Cartea Funciară a imobilului Sector 6, identificat cu nr. cad. 105, ID 3847, având categoria de folosință „drum”, situat în locul denumit topic „Glod” – în suprafață măsurată de 1.733 mp, care se va întabula definitiv în cotă de 1/1 părți în favoarea Domeniului Public al Municipiului Sebeș.

(3.8) Aprobă înscrierea în Cartea Funciară a imobilului Sector 6, identificat cu nr. cad. 43, ID 3849 având categoria de folosință „drum”, situat în locul denumit topic „Câmpu mare” – în

suprafață măsurată de 9.876 mp, care se va întabula definitiv în cotă de 1/1 părți în favoarea Domeniului Public al Municipiului Sebeș, conform poziției 266 existente.

(3.9) Aprobă înscrierea în Cartea Funciară a imobilului Sector 6, identificat cu nr. cad. 47/1, ID 3851 având categoria de folosință „drum”, situat în locul denumit topic „Glod” – în suprafață măsurată de 615 mp, care se va întabula definitiv în cotă de 1/1 părți în favoarea Domeniului Public al Municipiului Sebeș, conform poziției 267 existente.

(3.10) Aprobă înscrierea în Cartea Funciară a imobilului Sector 6, identificat cu nr. cad. 40/1/12, ID 3850, având categoria de folosință „drum”, situat în locul denumit topic „Glod” – în suprafață măsurată de 5.318 mp, care se va întabula definitiv în cotă de 1/1 părți în favoarea Domeniului Public al Municipiului Sebeș.

**Art.7** (1) Identifică imobilul **Sector 30**, cu imobilul cu nr. cad. 1631/1, ID 4220, având categoria de folosință „drum”, situat în locul denumit topic „Cîmpul Vințului”.

(2) Aprobă înscrierea în Cartea Funciară a imobilului Sector 30, identificat cu nr. cad. 1631/1, ID 4220, având categoria de folosință „drum” și situat în locul denumit topic „Cîmpul Vințului” – în suprafață măsurată de 2.302 mp, care se va întabula definitiv în cotă de 1/1 părți în favoarea Domeniului Public al Municipiului Sebeș.

**Art.8** (1.1) Identifică imobilul **Sector 16**, cu imobilul cu nr. cad. 56/7, ID 3363, având categoria de folosință „neproductiv-PDT”, situat în locul denumit topic „Capul deal”.

(1.2) Identifică imobilul Sector 16, cu imobilul cu nr. cad. 56/5, ID 4206, având categoria de folosință „neproductiv-PDT”, situat în locul denumit topic „Capul deal”.

(1.3) Identifică imobilul Sector 16, cu imobilul cu nr. cad. 56/4, ID 4202, având categoria de folosință „neproductiv-PDT”, situat în locul denumit topic „Capul deal”.

(1.4) Identifică imobilul Sector 16, cu imobilul cu nr. cad. 56/6, ID 4205, având categoria de folosință „neproductiv-PDT”, situat în locul denumit topic „Capul deal”.

(1.5) Identifică imobilul Sector 16, cu imobilul cu nr. cad. 56/8, ID 4204, având categoria de folosință „neproductiv-PDT”, situat în locul denumit topic „Capul deal”.

(1.6) Identifică imobilul Sector 16, cu imobilul cu nr. cad. 56/9, ID 4203, având categoria de folosință „neproductiv-PDT”, situat în locul denumit topic „Capul deal”.

(1.7) Identifică imobilul Sector 16, cu imobilul cu nr. cad. 56/1, ID 3362, având categoria de folosință „neproductiv-PDT”, situat în locul denumit topic „Capul deal”.

(1.8) Identifică imobilul Sector 16, cu imobilul cu nr. cad. 56/3, ID 4201, având categoria de folosință „neproductiv-PDT”, situat în locul denumit topic „Capul deal”.

(1.9) Identifică imobilul Sector 16, cu imobilul cu nr. cad. 61, ID 4211, având categoria de folosință „neproductiv-PDT”, situat în locul denumit topic „Capul deal”.

(1.10) Identifică imobilul Sector 16, cu imobilul cu nr. cad. 77, ID 4215 având categoria de folosință „neproductiv - canal”, situat în locul denumit topic „Pe deal” cu poziția nr. 505 din inventarul domeniul public al Municipiului Sebeș, însușit prin H.C.L. nr. 125/2001 și atestat prin H.G. nr. 974/2002 - Anexa nr. 5.

(1.11) Identifică imobilul Sector 16, cu imobilul cu nr. cad. 57/1, ID 4208 având categoria de folosință „drum”, situat în locul denumit topic „Câmpul dealului” cu poziția nr. 272 din inventarul domeniul public al Municipiului Sebeș, însușit prin H.C.L. nr. 125/2001 și atestat prin H.G. nr. 974/2002 - Anexa nr. 5.

(1.12) Identifică imobilul Sector 16, cu imobilul cu nr. cad. 76, ID 4214 având categoria de folosință „drum”, situat în locul denumit topic „Deal” cu poziția nr. 273 din inventarul domeniul public al Municipiului Sebeș, însușit prin H.C.L. nr. 125/2001 și atestat prin H.G. nr. 974/2002 - Anexa nr. 5.

(1.13) Identifică imobilul Sector 16, cu imobilul cu nr. cad. 83/1, ID 4217 având categoria de folosință „drum”, situat în locul denumit topic „Deal” cu poziția nr. 275 din inventarul domeniul public al Municipiului Sebeș, însușit prin H.C.L. nr. 125/2001 și atestat prin H.G. nr. 974/2002 - Anexa nr. 5.

(1.14) Identifică imobilul Sector 16, cu imobilul cu nr. cad. 83, ID 4216 având categoria de folosință „drum”, situat în locul denumit topic „Deal” cu poziția nr. 275 din inventarul domeniul public al Municipiului Sebeș, însușit prin H.C.L. nr. 125/2001 și atestat prin H.G. nr. 974/2002 - Anexa nr. 5.

(2.1) Identifică imobilul Sector 16, cu imobilul cu nr. cad. 56/7, ID 3363, având categoria de folosință „neproductiv-PDT”, situat în locul denumit topic „Capul deal”.

(2.2) Identifică imobilul Sector 16, cu imobilul cu nr. cad. 56/5, ID 4206, având categoria de folosință „neproductiv-PDT”, situat în locul denumit topic „Capul deal”.

(2.3) Identifică imobilul Sector 16, cu imobilul cu nr. cad. 56/4, ID 4202, având categoria de folosință „neproductiv-PDT”, situat în locul denumit topic „Capul deal”.

(2.4) Identifică imobilul Sector 16, cu imobilul cu nr. cad. 56/6, ID 4205, având categoria de folosință „neproductiv-PDT”, situat în locul denumit topic „Capul deal”.

(2.5) Identifică imobilul Sector 16, cu imobilul cu nr. cad. 56/8, ID 4204, având categoria de folosință „neproductiv-PDT”, situat în locul denumit topic „Capul deal”.

(2.6) Identifică imobilul Sector 16, cu imobilul cu nr. cad. 56/9, ID 4203, având categoria de folosință „neproductiv-PDT”, situat în locul denumit topic „Capul deal”.

(2.7) Identifică imobilul Sector 16, cu imobilul cu nr. cad. 56/1, ID 3362, având categoria de folosință „neproductiv-PDT”, situat în locul denumit topic „Capul deal”.

(2.8) Identifică imobilul Sector 16, cu imobilul cu nr. cad. 56/3, ID 4201, având categoria de folosință „neproductiv-PDT”, situat în locul denumit topic „Capul deal”.

(2.9) Identifică imobilul Sector 16, cu imobilul cu nr. cad. 61, ID 4211, având categoria de folosință „neproductiv-PDT”, situat în locul denumit topic „Capul deal”.

(2.10) Identifică imobilul Sector 16, cu imobilul cu nr. cad. 77, ID 4215 având categoria de folosință „neproductiv - canal”, situat în locul denumit topic „Pe deal” cu poziția nr. 505 din inventarul domeniului public al Municipiului Sebeș, însușit prin H.C.L. nr. 125/2001 și atestat prin H.G. nr. 974/2002 - Anexa nr. 5, având o suprafață totală conform HG de 800 mp.

(2.11) Identifică imobilul Sector 16, cu imobilul cu nr. cad. 57/1, ID 4208 având categoria de folosință „drum”, situat în locul denumit topic „Câmpul dealului” cu poziția nr. 272 din inventarul domeniului public al Municipiului Sebeș, însușit prin H.C.L. nr. 125/2001 și atestat prin H.G. nr. 974/2002 - Anexa nr. 5, având o suprafață totală conform HG de 4.800 mp.

(2.12) Identifică imobilul Sector 16, cu imobilul cu nr. cad. 76, ID 4214 având categoria de folosință „drum”, situat în locul denumit topic „Deal” cu poziția nr. 273 din inventarul domeniului public al Municipiului Sebeș, însușit prin H.C.L. nr. 125/2001 și atestat prin H.G. nr. 974/2002 - Anexa nr. 5, având o suprafață totală conform HG de 6.500 mp.

(2.13) Identifică imobilul Sector 16, cu imobilul cu nr. cad. 83/1, ID 4217 având categoria de folosință „drum”, situat în locul denumit topic „Deal” cu poziția nr. 275 din inventarul domeniului public al Municipiului Sebeș, însușit prin H.C.L. nr. 125/2001 și atestat prin H.G. nr. 974/2002 - Anexa nr. 5, având o suprafață totală conform HG de 1.500 mp.

(2.14) Identifică imobilul Sector 16, cu imobilul cu nr. cad. 83, ID 4216 având categoria de folosință „drum”, situat în locul denumit topic „Deal” cu poziția nr. 275 din inventarul domeniului public al Municipiului Sebeș, însușit prin H.C.L. nr. 125/2001 și atestat prin H.G. nr. 974/2002 - Anexa nr. 5, având o suprafață totală conform HG de 1.500 mp.

(3.1) Aprobă înscrierea în Cartea Funciară a imobilului Sector 16, identificat cu nr. cad. 56/7, ID 3363 având categoria de folosință „neproductiv-PDT”, situat în locul denumit topic „Capul deal” – în suprafață măsurată de 11 mp, care se va întabula definitiv în cotă de 1/1 părți în favoarea Domeniului Public al Municipiului Sebeș.

(3.2) Aprobă înscrierea în Cartea Funciară a imobilului Sector 16, identificat cu nr. cad. 56/5, ID 4206, având categoria de folosință „neproductiv-PDT”, situat în locul denumit topic „Capul deal” – în suprafață măsurată de 570 mp, care se va întabula definitiv în cotă de 1/1 părți în favoarea Domeniului Public al Municipiului Sebeș.

(3.3) Aprobă înscrierea în Cartea Funciară a imobilului Sector 16, identificat cu nr. cad. 56/4, ID 4202, având categoria de folosință „neproductiv-PDT”, situat în locul denumit topic „Capul deal” – în suprafață măsurată de 327 mp, care se va întabula definitiv în cotă de 1/1 părți în favoarea Domeniului Public al Municipiului Sebeș.

(3.4) Aprobă înscrierea în Cartea Funciară a imobilului Sector 16, identificat cu nr. cad. 56/6, ID 4205, având categoria de folosință „neproductiv-PDT”, situat în locul denumit topic „Capul deal” – în suprafață măsurată de 188 mp, care se va întabula definitiv în cotă de 1/1 părți în favoarea Domeniului Public al Municipiului Sebeș.

(3.5) Aprobă înscrierea în Cartea Funciară a imobilului Sector 16, identificat cu nr. cad. 56/8, ID 4204, având categoria de folosință „neproductiv-PDT”, situat în locul denumit topic „Capul deal” – în suprafață măsurată de 176 mp, care se va întabula definitiv în cotă de 1/1 părți în favoarea Domeniului Public al Municipiului Sebeș.

(3.6) Aprobă înscrierea în Cartea Funciară a imobilului Sector 16, identificat cu nr. cad. 56/9, ID 4203, având categoria de folosință „neproductiv-PDT”, situat în locul denumit topic „Capul deal” – în suprafață măsurată de 119 mp, care se va întabula definitiv în cotă de 1/1 părți în favoarea Domeniului Public al Municipiului Sebeș.

(3.7) Aprobă înscrierea în Cartea Funciară a imobilului Sector 16, identificat cu nr. cad. 56/1, ID 3362, având categoria de folosință „neproductiv-PDT”, situat în locul denumit topic „Capul deal” – în suprafață măsurată de 862 mp, care se va întabula definitiv în cotă de 1/1 părți în favoarea Domeniului Public al Municipiului Sebeș.

(3.8) Aprobă înscrierea în Cartea Funciară a imobilului Sector 16, identificat cu nr. cad. 56/3, ID 4201, având categoria de folosință „neproductiv-PDT”, situat în locul denumit topic „Capul deal” – în suprafață măsurată de 1.078 mp, care se va întabula definitiv în cotă de 1/1 părți în favoarea Domeniului Public al Municipiului Sebeș.

(3.9) Aprobă înscrierea în Cartea Funciară a imobilului Sector 16, identificat cu nr. cad. 61, ID 4211, având categoria de folosință „neproductiv-PDT”, situat în locul denumit topic „Capul deal” – în suprafață măsurată de 2.026 mp, care se va întabula definitiv în cotă de 1/1 părți în favoarea Domeniului Public al Municipiului Sebeș.

(3.10) Aprobă înscrierea în Cartea Funciară a imobilului Sector 16, identificat cu nr. cad. 77, ID 4215 având categoria de folosință „neproductiv - canal”, situat în locul denumit topic „Pe deal” – în suprafață măsurată de 1.566 mp, care se va întabula definitiv în cotă de 1/1 părți în favoarea Domeniului Public al Municipiului Sebeș, conform poziției 505 existente.

(3.11) Aprobă înscrierea în Cartea Funciară a imobilului Sector 16, identificat cu nr. cad. 57/1, ID 4208 având categoria de folosință „drum”, situat în locul denumit topic „Câmpul dealului” – în suprafață măsurată de 242 mp, care se va întabula definitiv în cotă de 1/1 părți în favoarea Domeniului Public al Municipiului Sebeș, conform poziției 272 existente.

(3.12) Aprobă înscrierea în Cartea Funciară a imobilului Sector 16, identificat cu nr. cad. 76, ID 4214 având categoria de folosință „drum”, situat în locul denumit topic „Deal” – în suprafață măsurată de 2.253 mp, care se va întabula definitiv în cotă de 1/1 părți în favoarea Domeniului Public al Municipiului Sebeș, conform poziției 273 existente.

(3.13) Aprobă înscrierea în Cartea Funciară a imobilului Sector 16, identificat cu nr. cad. 83/1, ID 4217 având categoria de folosință „drum”, situat în locul denumit topic „Deal” – în suprafață măsurată de 9.438 mp, care se va întabula definitiv în cotă de 1/1 părți în favoarea Domeniului Public al Municipiului Sebeș, conform poziției 275 existente.

(3.14) Aprobă înscrierea în Cartea Funciară a imobilului Sector 16, identificat cu nr. cad. 83, ID 4216 având categoria de folosință „drum”, situat în locul denumit topic „Deal” – în suprafață măsurată de 2.187 mp, care se va întabula definitiv în cotă de 1/1 părți în favoarea Domeniului Public al Municipiului Sebeș, conform poziției 275 existente.

**Art.9** Solicită OCPI Alba **înscrierea definitivă** a imobilelor din sectoarele cadastrale 6, 16, 17, 18, 19, 30, 31 aflate în proprietatea Municipiului Sebeș – domeniul public, jud. Alba, cu datele de identificare cuprinse în documentația prevăzută la art. 1, în Domeniul Public al Municipiului Sebeș, conform art. 41, alin. 5 din Legea nr. 7/1996 Legea cadastrului și a publicității imobiliare, republicată (așa cum a fost modificată prin OUG nr.31/2018) și al pct. III, nr.crt. 1 din Anexa la Legea nr. 213/1998 privind proprietatea publică și regimul juridic al acesteia (de unde rezultă că străzile, terenurile și clădirile în care își desfășoară activitatea consiliul local și primăria, precum și instituțiile publice de interes local, cum sunt: teatrele, bibliotecile, muzeele, spitalele, policlinicile și altele asemenea, fac parte din domeniul public al orașelor).

**Art.10** Prezenta hotărâre a fost emisă în vederea efectuării demersurilor necesare pentru modificarea H.G.R. nr. 974/2002 Anexa nr. 5 privind atestarea domeniului public al județului Alba precum și a municipiilor, orașelor și comunelor din Județul Alba.

**Art.11** Se modifică în mod corespunzător prezentei inventarul domeniului public al Municipiului Sebeș.

**Art.12** De ducerea la îndeplinire a prezentei hotărâri răspunde Compartimentul Patrimoniu și Transport și Serviciul Cheltuieli și Resurse Umane.


**Art.13** Prezenta hotărâre poate fi atacată de către persoanele îndreptățite, în termenul și în condițiile prevăzute de Legea nr. 554/2004, privind contenciosul administrativ, cu modificările și completările ulterioare.

Prezenta hotărâre va fi afișată, se va publica pe site-ul primăriei și în monitorul oficial al Municipiului Sebeș și se comunică:

- Instituției Prefectului Județului Alba
- Primarului Municipiului Sebeș
- Viceprimarului Municipiului Sebeș
- Arhitectului șef
- Birou Contencios Juridic, Administrație, Transparență Decizională și Arhivă
- Compartimentului Relații Publice, Comunicare și Informatică
- Birou Buget, Finanțe, Contabilitate, Salarizare
- Compartimentul Patrimoniu și Transport
- Serviciul Cheltuieli și Resurse Umane
- Aparatul permanent al Consiliului Local Sebeș
- OCPI Alba

Sebeș, la 14.11.2019

**PREȘEDINTE DE ȘEDINȚĂ**  
Consilier local, **BOGDAN ADRIAN**



**CONTRASEMNEAZĂ,**  
**SECRETAR GENERAL**  
**VLAD CRISTINA ELENA**

|                         |    |
|-------------------------|----|
| Total consilieri locali | 19 |
| Prezenți                | 13 |
| Pentru                  | 13 |
| Împotrivă               | -  |
| Abțineri                | -  |

2ex.OM/CV/CA conține 8 pagini și anexa

Pagina 8 din 8



## MEMORIU TEHNIC

**Adresa imobil:** Imobilele sunt situate administrativ în extravilanul UAT Sebes, jud. Alba.

**Tipul lucrării:** Documentație cadastrală de primă înscriere în sistemul integrat de Cadastru și Carte Funciara.

**Amplasamentul lucrării:** imobilele care fac obiectul prezentului contract sunt situate în extravilanul mun. Sebes, jud. Alba, în sectoarele cadastrale stabilite de către OCPI Alba împreună cu reprezentantul UAT Sebes.

**Situația juridică a imobilelor:**

### A. Sector 19

1. Drum situat în locul denumit topic „După sat” – se identifica cu imobilul cu nr. cad. 96/131/5, ID 4194, având categoria de folosință „drum”, iar suprafața rezultată din măsurători este de 3974 mp. Propun înscrierea în cota definitivă de 1/1 parti în favoarea Domeniului Public al mun. Sebes conform HCL nr. .... emise în baza prezentei documentații cadastrale și a adeverinței nr. .... eliberate de către primăria mun. Sebes, care certifică corespondența dintre imobilul descris în prezenta documentație cadastrală și imobilul care va fi cuprins în HG ulterior.

### B. Sector 18

1. Drum situat în locul denumit topic „Vințișoara” – se identifica cu imobilul cu nr. cad. 1652, ID 2685, având categoria de folosință „drum”, iar suprafața rezultată din măsurători este de 1589 mp., imobil înscris în Anexa nr. 5, poz. 190, din HG 974/2002 care cuprinde Inventarul Domeniului Public al municipiului Sebes, înscrisă prin HCL nr. 125/2001 emisă de Consiliul local al municipiului Sebes, având o suprafață totală conform HG de 3800 mp. Propun înscrierea în cota definitivă de 1/1 parti în favoarea Domeniului Public al mun. Sebes conform HG nr. 974/2002 anexa 5; poziția 190 existentă, respectiv a HCL nr. .... emise în baza prezentei documentații cadastrale.

2. Canal situat în locul denumit topic „Vințișoara” – se identifica cu imobilul cu nr. cad. 1649/1, ID 2529, având categoria de folosință „neproductiv – canal”, iar suprafața rezultată din măsurători este de 2059 mp. Propun înscrierea în cota definitivă de 1/1 parti în favoarea Domeniului Public al mun. Sebes conform HCL nr. .... emise în baza prezentei documentații cadastrale și a adeverinței nr. .... eliberate de către primăria mun. Sebes, care certifică corespondența dintre imobilul descris în prezenta documentație cadastrală și imobilul care va fi cuprins în HG ulterior.,

### C. Sector 31

1. Canal situat în locul denumit topic „Vințișoara” – se identifica cu imobilul cu nr. cad. 1649/2, ID 2628, având categoria de folosință „neproductiv – canal”, iar suprafața rezultată din măsurători este de 1416 mp. Propun înscrierea în cota definitivă de 1/1 parti în favoarea Domeniului Public al mun. Sebes conform HCL nr. .... emise în baza prezentei documentații cadastrale și a adeverinței

nr..... eliberate de catre primaria mun. Sebes, care certifica corespondenta dintre imobilul descris in prezenta documentatie cadastrala si imobilul care va fi cuprins in HG ulterior.

2. Drum situat in locul denumit topic „Vințișoara” – se identifica cu imobilul cu nr. cad. 1653, ID 2760, avand categoria de folosinta „Drum”, iar suprafata rezultata din masuratori este de 1214 mp.. Propun inscrierea in cota definitiva de 1/1 parti in favoarea Domeniului Public al mun. Sebes conform HCL nr. .... emise in baza prezentei documentatii cadastrale si a adeverintei nr..... eliberate de catre primaria mun. Sebes, care certifica corespondenta dintre imobilul descris in prezenta documentatie cadastrala si imobilul care va fi cuprins in HG ulterior.

#### **D. Sector 17**

1. Drum situat in locul denumit topic „Deal” – se identifica cu imobilul cu nr. cad. 1627, ID 4018, avand categoria de folosinta „drum”, iar suprafata rezultata din masuratori este de 5198 mp., imobil inregistrat in Anexa nr. 5, poz. 188, din HG 974/2002 care cuprinde Inventarul Domeniului Public al municipiului Sebes, insusita prin HCL nr. 125/2001 emisă de Consiliul local al municipiului Sebes, avand o suprafata totala conform HG de 7000 mp. Propun inscrierea in cota definitiva de 1/1 parti in favoarea Domeniului Public al mun. Sebes conform HG nr. 974/2002 anexa 5, pozitia 1627 existente, respectiv a HCL nr. .... emise in baza prezentei documentatii cadastrale.

2. Drum situat in locul denumit topic „După Combinat” – se identifica cu imobilul cu nr. cad. 1631, ID 4017, avand categoria de folosinta „drum”, iar suprafata rezultata din masuratori este de 1657 mp. Propun inscrierea in cota definitiva de 1/1 parti in favoarea Domeniului Public al mun. Sebes conform HCL nr. .... emise in baza prezentei documentatii cadastrale si a adeverintei nr..... eliberate de catre primaria mun. Sebes, care certifica corespondenta dintre imobilul descris in prezenta documentatie cadastrala si imobilul care va fi cuprins in HG ulterior.

3. Drum situat in locul denumit topic „După Combinat” – se identifica cu imobilul cu nr. cad. 1, ID 4016, avand categoria de folosinta „drum”, iar suprafata rezultata din masuratori este de 1513 mp. Propun inscrierea in cota definitiva de 1/1 parti in favoarea Domeniului Public al mun. Sebes conform HCL nr. .... emise in baza prezentei documentatii cadastrale si a adeverintei nr..... eliberate de catre primaria mun. Sebes, care certifica corespondenta dintre imobilul descris in prezenta documentatie cadastrala si imobilul care va fi cuprins in HG ulterior.

4. Drum situat in locul denumit topic „După Combinat” – se identifica cu imobilul cu nr. cad. 1640/1, ID 4014, avand categoria de folosinta „drum”, iar suprafata rezultata din masuratori este de 2681 mp, imobil inregistrat in Anexa nr. 5, poz. 189, din HG 974/2002 care cuprinde Inventarul Domeniului Public al municipiului Sebes, insusita prin HCL nr. 125/2001 emisă de Consiliul local al municipiului Sebes, avand o suprafata totala conform HG de 4500 mp. Propun inscrierea in cota definitiva de 1/1 parti in favoarea Domeniului Public al mun. Sebes conform HG nr. 974/2002 anexa 5, pozitia 189 existente, respectiv a HCL nr. .... emise in baza prezentei documentatii cadastrale.

5. Canal situat in locul denumit topic „După Combinat” – se identifica cu imobilul cu nr. cad. 1644/1, ID 4015, avand categoria de folosinta „neproductiv - canal”, iar suprafata rezultata din masuratori este de 2745 mp. Propun inscrierea in cota definitiva de 1/1 parti in favoarea Domeniului Public al mun. Sebes conform HCL nr. .... emise in baza prezentei documentatii cadastrale si a adeverintei nr..... eliberate de catre primaria mun. Sebes, care certifica corespondenta dintre imobilul descris in prezenta documentatie cadastrala si imobilul care va fi cuprins in HG ulterior.

#### **E. Sector 6**

1. Drum situat in locul denumit topic „Campu mare” – se identifica cu imobilul cu nr. cad. 47, ID 3852, avand categoria de folosinta „drum”, iar suprafata rezultata din masuratori este de 4216 mp., imobil inregistrat in Anexa nr. 5, poz. 267, din HG 974/2002 care cuprinde Inventarul Domeniului Public al

municipiului Sebes, insusita prin HCL nr. 125/2001 emisă de Consiliul local al municipiului Sebes, avand o suprafata totala conform HG de 5100 mp. Propun inscrierea in cota definitiva de 1/1 parti in favoarea Domeniului Public al mun. Sebes conform HG nr. 974/2002 anexa 5, pozitia 267 existente, respectiv a HCL nr. .... emise in baza prezentei documentatii cadastrale.

2. Drum situat in locul denumit topic „Izvor” – se identifica cu imobilul cu nr. cad. 108, ID 3859, avand categoria de folosinta „drum”, iar suprafata rezultata din masuratori este de 1929 mp., imobil inscris in Anexa nr. 5, poz. 279, din HG 974/2002 care cuprinde Inventarul Domeniului Public al municipiului Sebes, insusita prin HCL nr. 125/2001 emisă de Consiliul local al municipiului Sebes, avand o suprafata totala conform HG de 1300 mp. Propun inscrierea in cota definitiva de 1/1 parti in favoarea Domeniului Public al mun. Sebes conform HG nr. 974/2002 anexa 5, pozitia 279 existente, respectiv a HCL nr. .... emise in baza prezentei documentatii cadastrale si a adeverintei nr..... eliberate de catre primaria mun. Sebes, care certifica corespondenta dintre imobilul descris in prezenta documentatie cadastrala si imobilul cuprins in HG.

3. Drum situat in locul denumit topic „Pasunat” – se identifica cu imobilul cu nr. cad. 49, ID 3853, avand categoria de folosinta „drum”, iar suprafata rezultata din masuratori este de 10447 mp., imobil inscris in Anexa nr. 5, poz. 268, din HG 974/2002 care cuprinde Inventarul Domeniului Public al municipiului Sebes, insusita prin HCL nr. 125/2001 emisă de Consiliul local al municipiului Sebes, avand o suprafata totala conform HG de 3100 mp. Propun inscrierea in cota definitiva de 1/1 parti in favoarea Domeniului Public al mun. Sebes conform HG nr. 974/2002 anexa 5, pozitia 268 existente, respectiv a HCL nr. .... emise in baza prezentei documentatii cadastrale si a adeverintei nr..... eliberate de catre primaria mun. Sebes, care certifica corespondenta dintre imobilul descris in prezenta documentatie cadastrala si imobilul cuprins in HG.

4. Drum situat in locul denumit topic „Glod” – se identifica cu imobilul cu nr. cad. 50, ID 3855, avand categoria de folosinta „drum”, iar suprafata rezultata din masuratori este de 3022 mp., imobil inscris in Anexa nr. 5, poz. 269, din HG 974/2002 care cuprinde Inventarul Domeniului Public al municipiului Sebes, insusita prin HCL nr. 125/2001 emisă de Consiliul local al municipiului Sebes, avand o suprafata totala conform HG de 1400 mp. Propun inscrierea in cota definitiva de 1/1 parti in favoarea Domeniului Public al mun. Sebes conform HG nr. 974/2002 anexa 5, pozitia 269 existente, respectiv a HCL nr. .... emise in baza prezentei documentatii cadastrale si a adeverintei nr..... eliberate de catre primaria mun. Sebes, care certifica corespondenta dintre imobilul descris in prezenta documentatie cadastrala si imobilul cuprins in HG.

5. Drum situat in locul denumit topic „Obreje” – se identifica cu imobilul cu nr. cad. 104, ID 3848, avand categoria de folosinta „drum”, iar suprafata rezultata din masuratori este de 1907 mp., imobil inscris in Anexa nr. 5, poz. 278, din HG 974/2002 care cuprinde Inventarul Domeniului Public al municipiului Sebes, insusita prin HCL nr. 125/2001 emisă de Consiliul local al municipiului Sebes, avand o suprafata totala conform HG de 2600 mp. Propun inscrierea in cota definitiva de 1/1 parti in favoarea Domeniului Public al mun. Sebes conform HG nr. 974/2002 anexa 5, pozitia 278 existente, respectiv a HCL nr. .... emise in baza prezentei documentatii cadastrale.

6. Drum situat in locul denumit topic „Campu mare” – se identifica cu imobilul cu nr. cad. 40/2, ID 3857, avand categoria de folosinta „drum”, iar suprafata rezultata din masuratori este de 156 mp., imobil inscris in Anexa nr. 5, poz. 265, din HG 974/2002 care cuprinde Inventarul Domeniului Public al municipiului Sebes, insusita prin HCL nr. 125/2001 emisă de Consiliul local al municipiului Sebes, avand o suprafata totala conform HG de 300 mp. Propun inscrierea in cota definitiva de 1/1 parti in favoarea Domeniului Public al mun. Sebes conform HG nr. 974/2002 anexa 5, pozitia 265 existente, respectiv a HCL nr. .... emise in baza prezentei documentatii cadastrale.

7. Drum situat in locul denumit topic „Glod” – se identifica cu imobilul cu nr. cad. 105, ID 3847, avand categoria de folosinta „drum”, iar suprafata rezultata din masuratori este de 1733 mp.. Propun inscrierea in cota definitiva de 1/1 parti in favoarea Domeniului Public al mun. Sebes conform HCL nr.

..... emise in baza prezentei documentatii cadastrale si a adeverintei nr.....  
eliberate de catre primaria mun. Sebes, care certifica corespondenta dintre imobilul descris in prezenta  
documentatie cadastrala si imobilul care va fi cuprins in HG ulterior.

8. Drum situat in locul denumit topic „Campu mare” – se identifica cu imobilul cu nr. cad. 43, ID 3849, avand categoria de folosinta „drum”, iar suprafata rezultata din masuratori este de 9876 mp., imobil inscris in Anexa nr. 5, poz. 266, din HG 974/2002 care cuprinde Inventarul Domeniului Public al municipiului Sebes, insusita prin HCL nr. 125/2001 emisă de Consiliul local al municipiului Sebes, avand o suprafata totala conform HG de 10000 mp. Propun inscrierea in cota definitiva de 1/1 parti in favoarea Domeniului Public al mun. Sebes conform HG nr. 974/2002 anexa 5, pozitia 266 existente, respectiv a HCL nr. .... emise in baza prezentei documentatii cadastrale.

9. Drum situat in locul denumit topic „Glod” – se identifica cu imobilul cu nr. cad. 47/1, ID 3851, avand categoria de folosinta „drum”, iar suprafata rezultata din masuratori este de 615 mp., imobil inscris in Anexa nr. 5, poz. 267, din HG 974/2002 care cuprinde Inventarul Domeniului Public al municipiului Sebes, insusita prin HCL nr. 125/2001 emisă de Consiliul local al municipiului Sebes, avand o suprafata totala conform HG de 5100 mp. Propun inscrierea in cota definitiva de 1/1 parti in favoarea Domeniului Public al mun. Sebes conform HG nr. 974/2002 anexa 5, pozitia 267 existente, respectiv a HCL nr. .... emise in baza prezentei documentatii cadastrale.

10. Drum situat in locul denumit topic „Glod” – se identifica cu imobilul cu nr. cad. 40/1/12, ID 3850, avand categoria de folosinta „drum”, iar suprafata rezultata din masuratori este de 5318 mp. Propun inscrierea in cota definitiva de 1/1 parti in favoarea Domeniului Public al mun. Sebes conform HCL nr. .... emise in baza prezentei documentatii cadastrale si a adeverintei nr.....  
eliberate de catre primaria mun. Sebes, care certifica corespondenta dintre imobilul descris in prezenta  
documentatie cadastrala si imobilul care va fi cuprins in HG ulterior.

#### **F. Sector 30**

1. Drum situat in locul denumit topic „Cîmpul Vințului” – se identifica cu imobilul cu nr. cad. 1631/1, ID 4220, avand categoria de folosinta „drum”, iar suprafata rezultata din masuratori este de 2302 mp.. Propun inscrierea in cota definitiva de 1/1 parti in favoarea Domeniului Public al mun. Sebes conform HCL nr. .... emise in baza prezentei documentatii cadastrale si a adeverintei nr.....  
eliberate de catre primaria mun. Sebes, care certifica corespondenta dintre  
imobilul descris in prezenta documentatie cadastrala si imobilul care va fi cuprins in HG ulterior.

#### **G. Sector 16**

1. PDT situat in locul denumit topic „Capul deal” – se identifica cu imobilul cu nr. cad. 56/7, ID 3363, avand categoria de folosinta „neproductiv-PDT”, iar suprafata rezultata din masuratori este de 11 mp.. Propun inscrierea in cota definitiva de 1/1 parti in favoarea Domeniului Public al mun. Sebes conform HCL nr. .... emise in baza prezentei documentatii cadastrale si a adeverintei nr.....  
eliberate de catre primaria mun. Sebes, care certifica corespondenta dintre  
imobilul descris in prezenta documentatie cadastrala si imobilul care va fi cuprins in HG ulterior.

2. PDT situat in locul denumit topic „Capul deal” – se identifica cu imobilul cu nr. cad. 56/5, ID 4206, avand categoria de folosinta „neproductiv-PDT”, iar suprafata rezultata din masuratori este de 570 mp.. Propun inscrierea in cota definitiva de 1/1 parti in favoarea Domeniului Public al mun. Sebes conform HCL nr. .... emise in baza prezentei documentatii cadastrale si a adeverintei nr.....  
eliberate de catre primaria mun. Sebes, care certifica corespondenta dintre  
imobilul descris in prezenta documentatie cadastrala si imobilul care va fi cuprins in HG ulterior.

3. PDT situat in locul denumit topic „Capul deal” – se identifica cu imobilul cu nr. cad. 56/4, ID 4202, avand categoria de folosinta „neproductiv-PDT”, iar suprafata rezultata din masuratori este de 327 mp.. Propun inscrierea in cota definitiva de 1/1 parti in favoarea Domeniului Public al mun. Sebes

conform HCL nr. .... emise in baza prezentei documentatii cadastrale si a adeverintei nr..... eliberate de catre primaria mun. Sebes, care certifica corespondenta dintre imobilul descris in prezenta documentatie cadastrala si imobilul care va fi cuprins in HG ulterior.

4. PDT situat in locul denumit topic „Capul deal” – se identifica cu imobilul cu nr. cad. 56/6, ID 4205, avand categoria de folosinta „neproductiv-PDT”, iar suprafata rezultata din masuratori este de 188 mp.. Propun inscrierea in cota definitiva de 1/1 parti in favoarea Domeniului Public al mun. Sebes conform HCL nr. .... emise in baza prezentei documentatii cadastrale si a adeverintei nr..... eliberate de catre primaria mun. Sebes, care certifica corespondenta dintre imobilul descris in prezenta documentatie cadastrala si imobilul care va fi cuprins in HG ulterior.

5. PDT situat in locul denumit topic „Capul deal” – se identifica cu imobilul cu nr. cad. 56/8, ID 4204, avand categoria de folosinta „neproductiv-PDT”, iar suprafata rezultata din masuratori este de 176 mp.. Propun inscrierea in cota definitiva de 1/1 parti in favoarea Domeniului Public al mun. Sebes conform HCL nr. .... emise in baza prezentei documentatii cadastrale si a adeverintei nr..... eliberate de catre primaria mun. Sebes, care certifica corespondenta dintre imobilul descris in prezenta documentatie cadastrala si imobilul care va fi cuprins in HG ulterior.

6. PDT situat in locul denumit topic „Capul deal” – se identifica cu imobilul cu nr. cad. 56/9, ID 4203, avand categoria de folosinta „neproductiv-PDT”, iar suprafata rezultata din masuratori este de 119 mp.. Propun inscrierea in cota definitiva de 1/1 parti in favoarea Domeniului Public al mun. Sebes conform HCL nr. .... emise in baza prezentei documentatii cadastrale si a adeverintei nr..... eliberate de catre primaria mun. Sebes, care certifica corespondenta dintre imobilul descris in prezenta documentatie cadastrala si imobilul care va fi cuprins in HG ulterior.

7. PDT situat in locul denumit topic „Capul deal” – se identifica cu imobilul cu nr. cad. 56/1, ID 3362, avand categoria de folosinta „neproductiv-PDT”, iar suprafata rezultata din masuratori este de 862 mp.. Propun inscrierea in cota definitiva de 1/1 parti in favoarea Domeniului Public al mun. Sebes conform HCL nr. .... emise in baza prezentei documentatii cadastrale si a adeverintei nr..... eliberate de catre primaria mun. Sebes, care certifica corespondenta dintre imobilul descris in prezenta documentatie cadastrala si imobilul care va fi cuprins in HG ulterior.

8. PDT situat in locul denumit topic „Capul deal” – se identifica cu imobilul cu nr. cad. 56/3, ID 4201, avand categoria de folosinta „neproductiv-PDT”, iar suprafata rezultata din masuratori este de 1078 mp.. Propun inscrierea in cota definitiva de 1/1 parti in favoarea Domeniului Public al mun. Sebes conform HCL nr. .... emise in baza prezentei documentatii cadastrale si a adeverintei nr..... eliberate de catre primaria mun. Sebes, care certifica corespondenta dintre imobilul descris in prezenta documentatie cadastrala si imobilul care va fi cuprins in HG ulterior.

9. PDT situat in locul denumit topic „Capul deal” – se identifica cu imobilul cu nr. cad. 61, ID 4211, avand categoria de folosinta „neproductiv-PDT”, iar suprafata rezultata din masuratori este de 2026 mp.. Propun inscrierea in cota definitiva de 1/1 parti in favoarea Domeniului Public al mun. Sebes conform HCL nr. .... emise in baza prezentei documentatii cadastrale si a adeverintei nr..... eliberate de catre primaria mun. Sebes, care certifica corespondenta dintre imobilul descris in prezenta documentatie cadastrala si imobilul care va fi cuprins in HG ulterior.

10. Canal situat in locul denumit topic „Pe deal” – se identifica cu imobilul cu nr. cad. 77, ID 4215, avand categoria de folosinta „neproductiv - canal”, iar suprafata rezultata din masuratori este de 1566 mp., imobil inscris in Anexa nr. 5, poz. 505, din HG 974/2002 care cuprinde Inventarul Domeniului Public al municipiului Sebes, insusita prin HCL nr. 125/2001 emisă de Consiliul local al municipiului Sebes, avand o suprafata totala conform HG de 800 mp. Propun inscrierea in cota definitiva de 1/1 parti in favoarea Domeniului Public al mun. Sebes conform HG nr. 974/2002 anexa 5, pozitia 505 existente, respectiv a HCL nr. .... emise in baza prezentei documentatii cadastrale si a adeverintei nr..... eliberate de catre primaria mun. Sebes, care certifica corespondenta dintre imobilul descris in prezenta documentatie cadastrala si imobilul cuprins in HG.

11. Drum situat in locul denumit topic „Campul dealului” – se identifica cu imobilul cu nr. cad. 57/1, ID 4208, avand categoria de folosinta „drum”, iar suprafata rezultata din masuratori este de 242 mp., imobil inscris in Anexa nr. 5, poz. 272, din HG 974/2002 care cuprinde Inventarul Domeniului Public al municipiului Sebes, insusita prin HCL nr. 125/2001 emisă de Consiliul local al municipiului Sebes, avand o suprafata totala conform HG de 4800 mp. Propun inscrierea in cota definitiva de 1/1 parti in favoarea Domeniului Public al mun. Sebes conform HG nr. 974/2002 anexa 5, pozitia 272 existente, respectiv a HCL nr. .... emise in baza prezentei documentatii cadastrale si a adeverintei nr..... eliberate de catre primaria mun. Sebes, care certifica corespondenta dintre imobilul descris in prezenta documentatie cadastrala si imobilul cuprins in HG.

12. Drum situat in locul denumit topic „Deal” – se identifica cu imobilul cu nr. cad. 76, ID 4214, avand categoria de folosinta „drum”, iar suprafata rezultata din masuratori este de 2253 mp., imobil inscris in Anexa nr. 5, poz. 273, din HG 974/2002 care cuprinde Inventarul Domeniului Public al municipiului Sebes, insusita prin HCL nr. 125/2001 emisă de Consiliul local al municipiului Sebes, avand o suprafata totala conform HG de 6500 mp. Propun inscrierea in cota definitiva de 1/1 parti in favoarea Domeniului Public al mun. Sebes conform HG nr. 974/2002 anexa 5, pozitia 273 existente, respectiv a HCL nr. .... emise in baza prezentei documentatii cadastrale.


13. Drum situat in locul denumit topic „Deal” – se identifica cu imobilul cu nr. cad. 83/1, ID 4217, avand categoria de folosinta „drum”, iar suprafata rezultata din masuratori este de 9438 mp., imobil inscris in Anexa nr. 5, poz. 275, din HG 974/2002 care cuprinde Inventarul Domeniului Public al municipiului Sebes, insusita prin HCL nr. 125/2001 emisă de Consiliul local al municipiului Sebes, avand o suprafata totala conform HG de 1500 mp. Propun inscrierea in cota definitiva de 1/1 parti in favoarea Domeniului Public al mun. Sebes conform HG nr. 974/2002 anexa 5, pozitia 275 existente, respectiv a HCL nr. .... emise in baza prezentei documentatii cadastrale si a adeverintei nr..... eliberate de catre primaria mun. Sebes, care certifica corespondenta dintre imobilul descris in prezenta documentatie cadastrala si imobilul cuprins in HG.

14. Drum situat in locul denumit topic „Deal” – se identifica cu imobilul cu nr. cad. 83, ID 4216, avand categoria de folosinta „drum”, iar suprafata rezultata din masuratori este de 2187 mp., imobil inscris in Anexa nr. 5, poz. 275, din HG 974/2002 care cuprinde Inventarul Domeniului Public al municipiului Sebes, insusita prin HCL nr. 125/2001 emisă de Consiliul local al municipiului Sebes, avand o suprafata totala conform HG de 1500 mp. Propun inscrierea in cota definitiva de 1/1 parti in favoarea Domeniului Public al mun. Sebes conform HG nr. 974/2002 anexa 5, pozitia 275 existente, respectiv a HCL nr. .... emise in baza prezentei documentatii cadastrale si a adeverintei nr..... eliberate de catre primaria mun. Sebes, care certifica corespondenta dintre imobilul descris in prezenta documentatie cadastrala si imobilul cuprins in HG.

**Operațiuni topo-cadastrale efectuate:** Ridicarea topografică a detaliilor a fost realizată cu stația totală Leica seria 1105 de pe puncte determinate cu aparatul GPS 500 Sistem RTK. S-a făcut indesiarea punctelor de stație cu stația totală Leica seria 1105, de pe care, ulterior, s-au ridicat detaliile necesare întocmirii documentațiilor. Calculul coordonatelor punctelor s-a făcut în programe de calcule topometrice, iar suprafața totală a imobilelor care fac obiectul prezentelor documentații s-au făcut din coordonatele punctelor determinate pe conturul acestuia, în sistemul de proiecție Stereografic 1970 și de referință Marea Neagră 1975.

Data: 10.11.2019

**Executantă:**  
**S.C. Denisa Geo-Top-Star S.R.L.,**  
**CUI 9163141**  
**prin ing. Ispas Cornel Viorel,**  
**aut. cat. B, serie RO-AB-F, nr. 0066/2010**



CALCULUL ANALITIC AL SUPRAFETELOR  
SISTEM DE PROIECTIE " STEREOGRAFIC 70 "  
TERENURI

INVENTAR DE COORDONATE

| Nr.<br>Pct. | X<br>[m]   | Y<br>[m]   |
|-------------|------------|------------|
| 1           | 502740.043 | 386691.967 |
| 2           | 502730.365 | 386686.412 |
| 3           | 502701.590 | 386669.897 |
| 4           | 502659.985 | 386644.266 |
| 5           | 502641.576 | 386632.925 |
| 6           | 502617.281 | 386617.958 |
| 7           | 502596.618 | 386605.228 |
| 8           | 502588.425 | 386600.181 |
| 9           | 502573.371 | 386590.907 |
| 10          | 502563.248 | 386584.671 |
| 11          | 502560.122 | 386582.745 |
| 12          | 502517.701 | 386557.060 |
| 13          | 502478.606 | 386533.388 |
| 14          | 502449.092 | 386515.519 |
| 15          | 502435.484 | 386507.279 |
| 16          | 502428.822 | 386503.246 |
| 17          | 502422.484 | 386499.408 |
| 18          | 502416.206 | 386495.643 |
| 19          | 502397.840 | 386484.631 |
| 20          | 502353.219 | 386457.876 |
| 21          | 502339.304 | 386449.532 |
| 22          | 502327.887 | 386442.687 |
| 23          | 502320.847 | 386438.465 |
| 24          | 502318.529 | 386437.075 |
| 25          | 502316.889 | 386436.092 |
| 26          | 502257.977 | 386400.767 |
| 27          | 502240.574 | 386393.739 |
| 28          | 502239.990 | 386390.870 |
| 29          | 502259.282 | 386398.052 |
| 30          | 502268.584 | 386403.592 |
| 31          | 502424.032 | 386496.838 |
| 32          | 502561.686 | 386580.185 |
| 33          | 502703.124 | 386667.318 |
| 34          | 502733.520 | 386684.776 |

S = 1732,770 mp

EXECUTANT:  
Denisa GEO-TOP-STAR S.R.L.prin  
ing. Ispas Cornel Viorel

Data: 08.11.2019

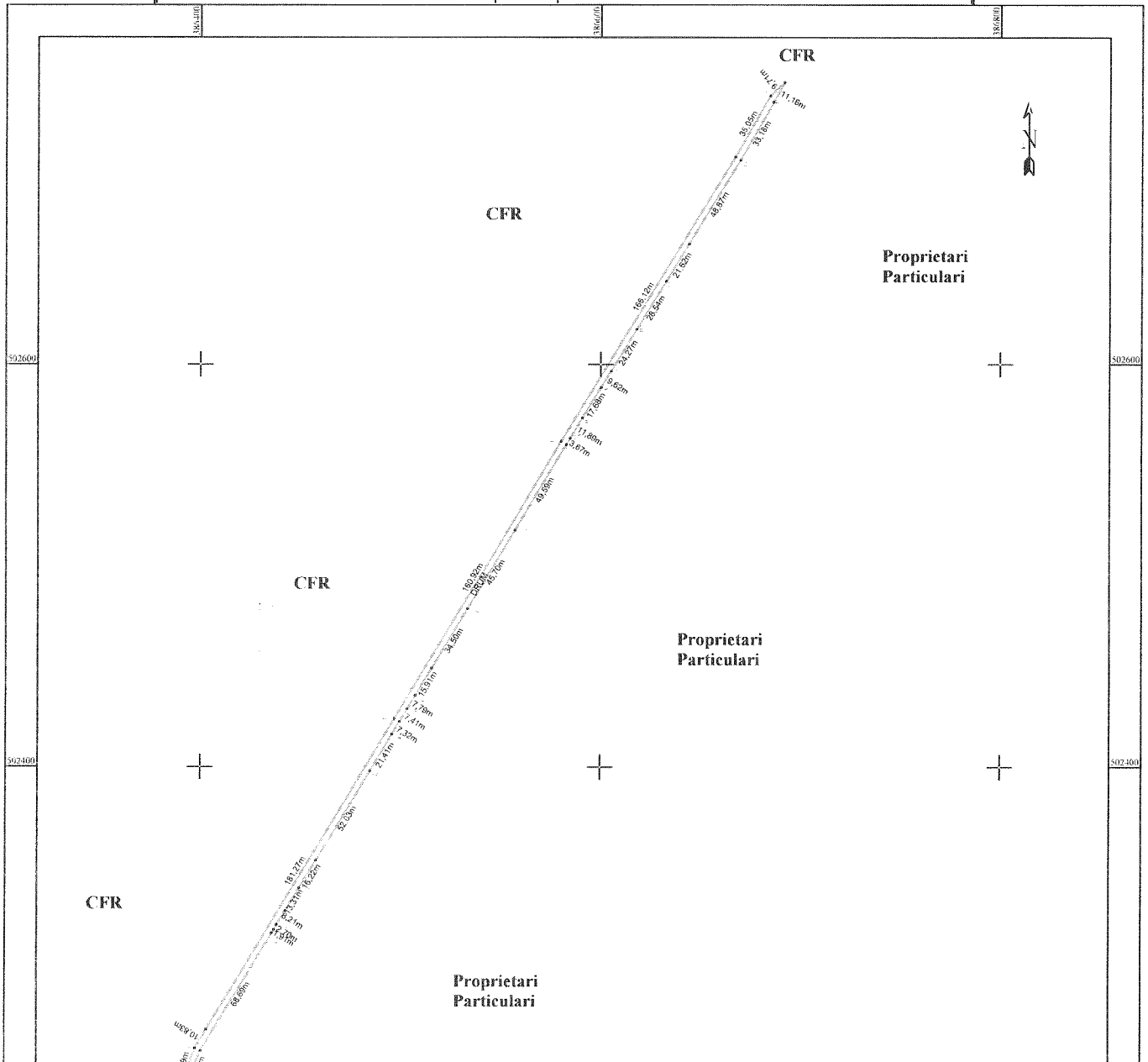


# Plan de amplasament și delimitare a imobilului

Scara 1 : 2000

|                     |                 |   |
|---------------------|-----------------|---|
| Nr.cadastral :      | Suprafața măs.: | Adresa imobilului : Imobilul este situat în extravilanul UAT SEBES, ID 3847, SECTOR 6, jud. Alba. |
|                     | 1733 mp         |   |
| Nr. Carte Funciară: | U.A.T.          | SEBES   |

Anexa nr.1.35



CALCULUL ANALITIC AL SUPRAFETELOR  
SISTEM DE PROIECTIE " STEREOGRAFIC 70 "  
TERENURI

INVENTAR DE COORDONATE

| Nr. Pct. | X [m]      | Y [m]      |
|----------|------------|------------|
| 1        | 502201.138 | 386902.800 |
| 2        | 502195.245 | 386898.104 |
| 3        | 502197.034 | 386890.965 |
| 4        | 502196.988 | 386898.137 |
| 5        | 502196.924 | 386894.175 |
| 6        | 502196.878 | 386878.795 |
| 7        | 502196.800 | 386876.124 |
| 8        | 502196.989 | 386866.310 |
| 9        | 502196.578 | 386861.186 |
| 10       | 502196.474 | 386853.481 |
| 11       | 502196.293 | 386845.820 |
| 12       | 502195.887 | 386835.595 |
| 13       | 502195.558 | 386828.174 |
| 14       | 502195.451 | 386823.084 |
| 15       | 502195.235 | 386820.212 |
| 16       | 502193.701 | 386799.776 |
| 17       | 502192.955 | 386790.025 |
| 18       | 502192.416 | 386782.979 |
| 19       | 502189.908 | 386761.489 |
| 20       | 502189.367 | 386744.733 |
| 21       | 502189.223 | 386741.795 |
| 22       | 502188.894 | 386736.072 |
| 23       | 502188.657 | 386732.183 |
| 24       | 502188.114 | 386725.582 |
| 25       | 502187.355 | 386715.950 |
| 26       | 502186.845 | 386709.474 |
| 27       | 502184.534 | 386679.190 |
| 28       | 502184.058 | 386672.855 |
| 29       | 502183.920 | 386671.285 |
| 30       | 502183.398 | 386664.922 |
| 31       | 502182.486 | 386652.842 |
| 32       | 502182.039 | 386646.910 |
| 33       | 502180.501 | 386627.500 |
| 34       | 502180.028 | 386621.526 |
| 35       | 502179.280 | 386612.181 |
| 36       | 502178.829 | 386606.545 |
| 37       | 502178.032 | 386596.409 |
| 38       | 502177.603 | 386590.942 |
| 39       | 502176.988 | 386581.517 |
| 40       | 502176.444 | 386576.117 |
| 41       | 502172.808 | 386549.386 |
| 42       | 502172.140 | 386544.544 |
| 43       | 502171.474 | 386539.183 |
| 44       | 502170.469 | 386531.735 |
| 45       | 502170.129 | 386529.218 |
| 46       | 502170.155 | 386525.325 |
| 47       | 502170.122 | 386513.297 |
| 48       | 502170.106 | 386507.551 |
| 49       | 502170.210 | 386494.086 |
| 50       | 502170.167 | 386488.295 |
| 51       | 502170.283 | 386477.018 |
| 52       | 502170.302 | 386472.372 |
| 53       | 502170.404 | 386464.240 |
| 54       | 502169.482 | 386454.930 |
| 55       | 502167.889 | 386446.525 |
| 56       | 502167.455 | 386446.788 |
| 57       | 502164.535 | 386434.960 |
| 58       | 502161.322 | 386428.506 |
| 59       | 502156.412 | 386424.672 |
| 60       | 502169.255 | 386425.353 |
| 61       | 502170.888 | 386435.174 |
| 62       | 502171.499 | 386440.728 |
| 63       | 502172.515 | 386450.163 |
| 64       | 502173.725 | 386459.531 |
| 65       | 502176.794 | 386497.752 |
| 66       | 502178.872 | 386501.271 |
| 67       | 502178.938 | 386506.451 |
| 68       | 502178.886 | 386509.567 |
| 69       | 502178.300 | 386533.093 |
| 70       | 502176.557 | 386535.530 |
| 71       | 502177.028 | 386540.470 |
| 72       | 502177.897 | 386547.944 |
| 73       | 502178.025 | 386551.607 |
| 74       | 502180.145 | 386577.457 |
| 75       | 502180.793 | 386584.880 |
| 76       | 502181.872 | 386596.895 |
| 77       | 502182.398 | 386603.795 |
| 78       | 502182.872 | 386610.192 |
| 79       | 502186.727 | 386669.310 |
| 80       | 502187.194 | 386665.877 |
| 81       | 502191.636 | 386728.325 |
| 82       | 502193.713 | 386759.580 |
| 83       | 502194.980 | 386785.198 |
| 84       | 502198.349 | 386802.258 |
| 85       | 502197.354 | 386817.487 |
| 86       | 502197.948 | 386825.668 |
| 87       | 502198.181 | 386830.586 |
| 88       | 502198.883 | 386841.157 |
| 89       | 502199.231 | 386861.740 |
| 90       | 502199.815 | 386883.013 |
| 91       | 502200.416 | 386876.841 |
| 92       | 502200.958 | 386887.958 |

S = 1907,269 mp

EXECUTANT:

Denisa GEO-TOP-STAR S.R.L.prl

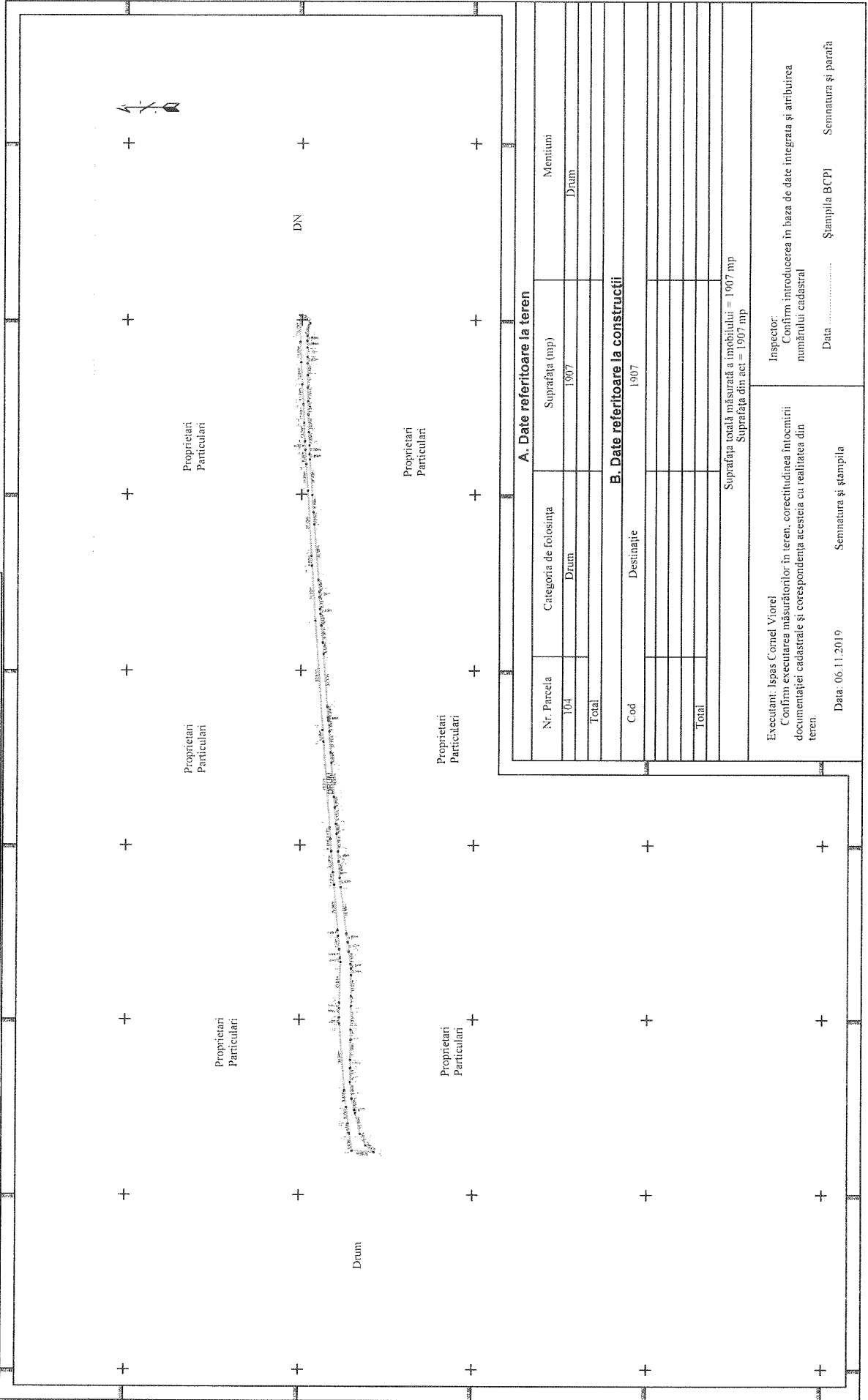
ing. Ispas Cornel Viorel

Data: 06.11.2019

**Plan de amplasament și delimitare a imobilului**  
Scara 1 : 2000

Anexa nr.1.35

|                     |                                 |  |
|---------------------|---------------------------------|--|
| Nr.cadastral :      | Suprafața măsurată :<br>1907 mp | Adresa imobilului : Imobilul este situat în extravilanul UAT<br>SEBES, ID 3848, Sector 6, jud. Alba. |
| Nr. Carte Funciară: | U.A.T. : SEBES                  |  |



**A. Date referitoare la teren**

| Nr. Parcela | Categoria de folosință | Suprafața (mp) | Mențiuni |
|-------------|------------------------|----------------|----------|
| 104         | Drum                   | 1907           | Drum     |
| Total       |                        |                |          |

**B. Date referitoare la construcții**

| Cod   | Destinație | 1907 |
|-------|------------|------|
|       |            |      |
| Total |            |      |

Suprafața totală măsurată a imobilului = 1907 mp  
Suprafața din act = 1907 mp

Execuțanti: Ispas Cornel Viorel  
Confirm executarea măsurătorilor în teren, corectitudinea întocmirii documentației cadastrale și corespondența acesteia cu realitatea din teren.

Inspector:  
Confirm introducerea în baza de date integrată și atribuirea numărului cadastral

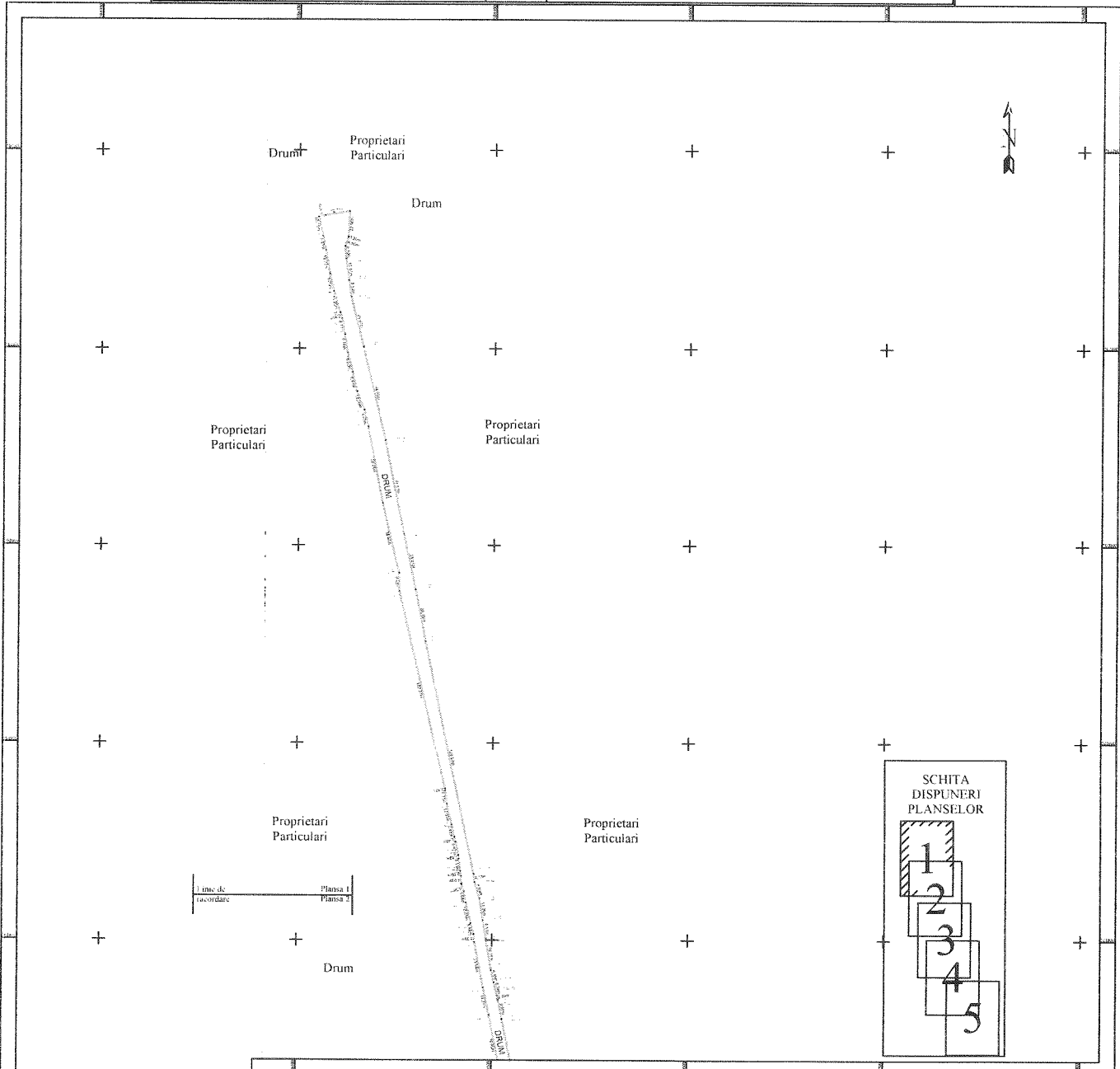
Data : 06.11.2019      Ștampila BCP      Semnatura și parafă

## Plan de amplasament și delimitare a imobilului

Scara 1 : 2000

|                     |                            |   |  |
|---------------------|----------------------------|---|--|
| Nr.cadastral :      | Suprafața măs.:<br>9876 mp | Adresa imobilului : Imobilul este situat în extravilanul UAT<br>SEBES, jud. Alba, ID 3849, sector 6 |  |
| Nr. Carte Funciară: | U.A.T.                     | SEBES   |  |

**Anexa nr.1.35**



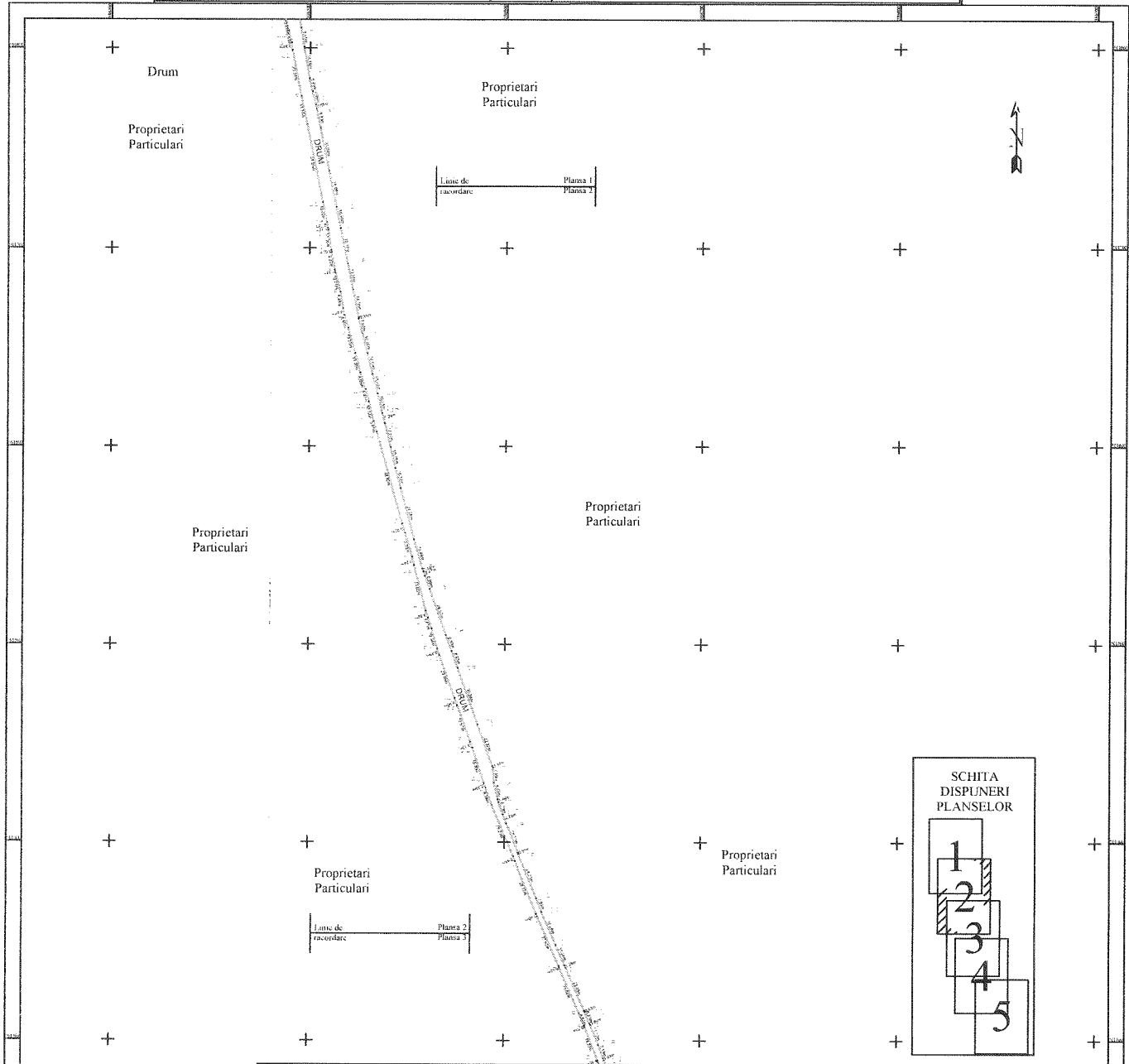
| A. Date referitoare la teren   |                        |   |                            |
|--|------------------------|---|----------------------------|
| Nr. parcela  | Categoria de folosință | Suprafața (mp)  | Mențiuni                   |
| 43   | drum                   | 9876  | Drum                       |
| Total  |                        | 9876  |                            |
| B. Date referitoare la construcții   |                        |   |                            |
| Cod  | Destinație             | Suprafața construită la sol ( mp )  | Mențiuni                   |
|  |                        |   | Proprietari<br>Particulari |
| Total  |                        |   |                            |
| Suprafața totală măsurată a imobilului = 9876 mp<br>Suprafața din act = 9876 mp  |                        |   |                            |
| Executant: Ispas Cornel Viorel<br>Confirm executarea măsurătorilor în teren, corectitudinea întocmirii documentației cadastrale și corespondența acesteia cu realitatea din teren.<br><br>Data: 06.11.2019 |                        | Inspector:<br>Confirm introducerea în baza de date integrată și atribuirea numărului cadastral<br><br>Data ..... Ștampila BCPI      Semnatura și parafa |                            |
| Semnatura și ștampila  |                        |   |                            |

# Plan de amplasament și delimitare a imobilului

Scara 1 : 2000

|                     |                 |  |  |
|---------------------|-----------------|--|--|
| Nr.cadastral :      | Suprafața măs.: | Adresa imobilului : Imobilul este situat în extravilanul UAT |  |
|                     | 9876 mp         | SEBES, jud. Alba, ID 3849, sector 6                          |  |
| Nr. Carte Funciară: | U.A.T.          | SEBES  |  |

Anexa nr.1.35



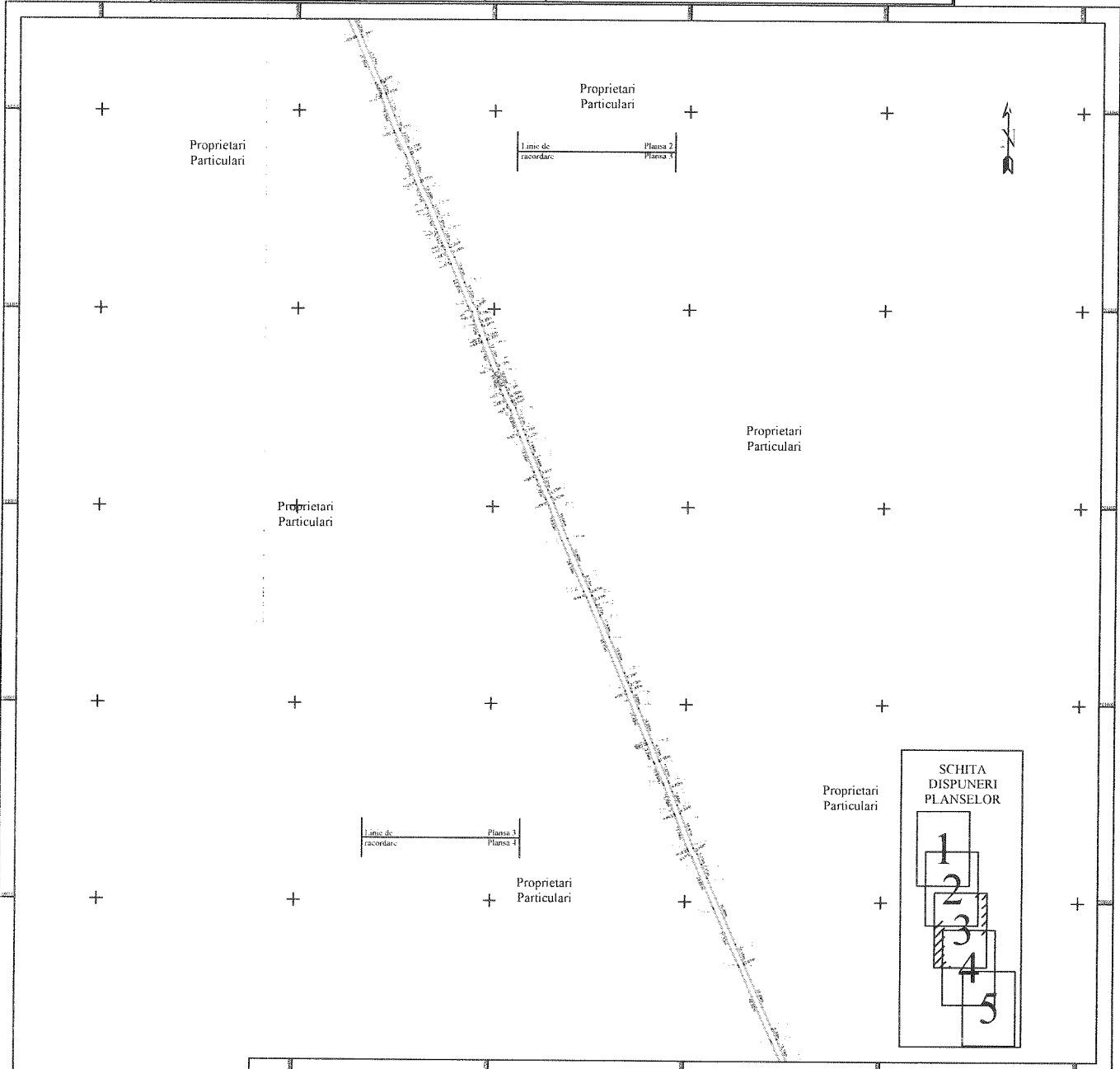
| A. Date referitoare la teren   |                        |  |                         |
|--|------------------------|--|-------------------------|
| Nr. parcela  | Categoria de folosința | Suprafața (mp)   | Mențiuni                |
| 43   | drum                   | 9876   | Drum                    |
| Total  |                        | 9876   |                         |
| B. Date referitoare la construcții   |                        |  |                         |
| Cod  | Destinație             | Suprafața construită la sol ( mp )   | Mențiuni                |
|  |                        |  |                         |
|  |                        |  | Proprietari Particulari |
| Total  |                        |  |                         |
| Suprafața totală măsurată a imobilului = 9876 mp<br>Suprafața din act = 9876 mp  |                        |  |                         |
| Executant: Ispas Cornel Viorel<br>Confirm executarea măsurătorilor în teren, corectitudinea întocmirii documentației cadastrale și corespondența acesteia cu realitatea din teren. |                        | Inspector:<br>Confirm introducerea în baza de date integrată și atribuirea numărului cadastral |                         |
| Data: 06.11.2019<br>Semnatura și ștampila  |                        | Data ..... Ștampila BCPI      Semnatura și parafa  |                         |

# Plan de amplasament și delimitare a imobilului

Scara 1 : 2000

|                     |                            |   |
|---------------------|----------------------------|---|
| Nr.cadastral :      | Suprafața măs.:<br>9876 mp | Adresa imobilului : Imobilul este situat în extravilanul UAT<br>SEBES, jud. Alba, ID 3849, sector 6 |
| Nr. Carte Funciară: | U.A.T.                     | SEBES   |

Anexa nr.1.35



| A. Date referitoare la teren |                        |                |          |
|------------------------------|------------------------|----------------|----------|
| Nr. parcela                  | Categoria de folosința | Suprafața (mp) | Mențiuni |
| 43                           | drum                   | 9876           | Drum     |
| Total                        |                        | 9876           |          |

| B. Date referitoare la construcții |            |                                    |          |
|------------------------------------|------------|------------------------------------|----------|
| Cod                                | Destinație | Suprafața construită la sol ( mp ) | Mențiuni |
|                                    |            |                                    |          |
|                                    |            |                                    |          |
|                                    |            |                                    |          |
| Total                              |            |                                    |          |

|  |  |
|--|--|
| Suprafața totală măsurată a imobilului = 9876 mp |  |
| Suprafața din act = 9876 mp                      |  |

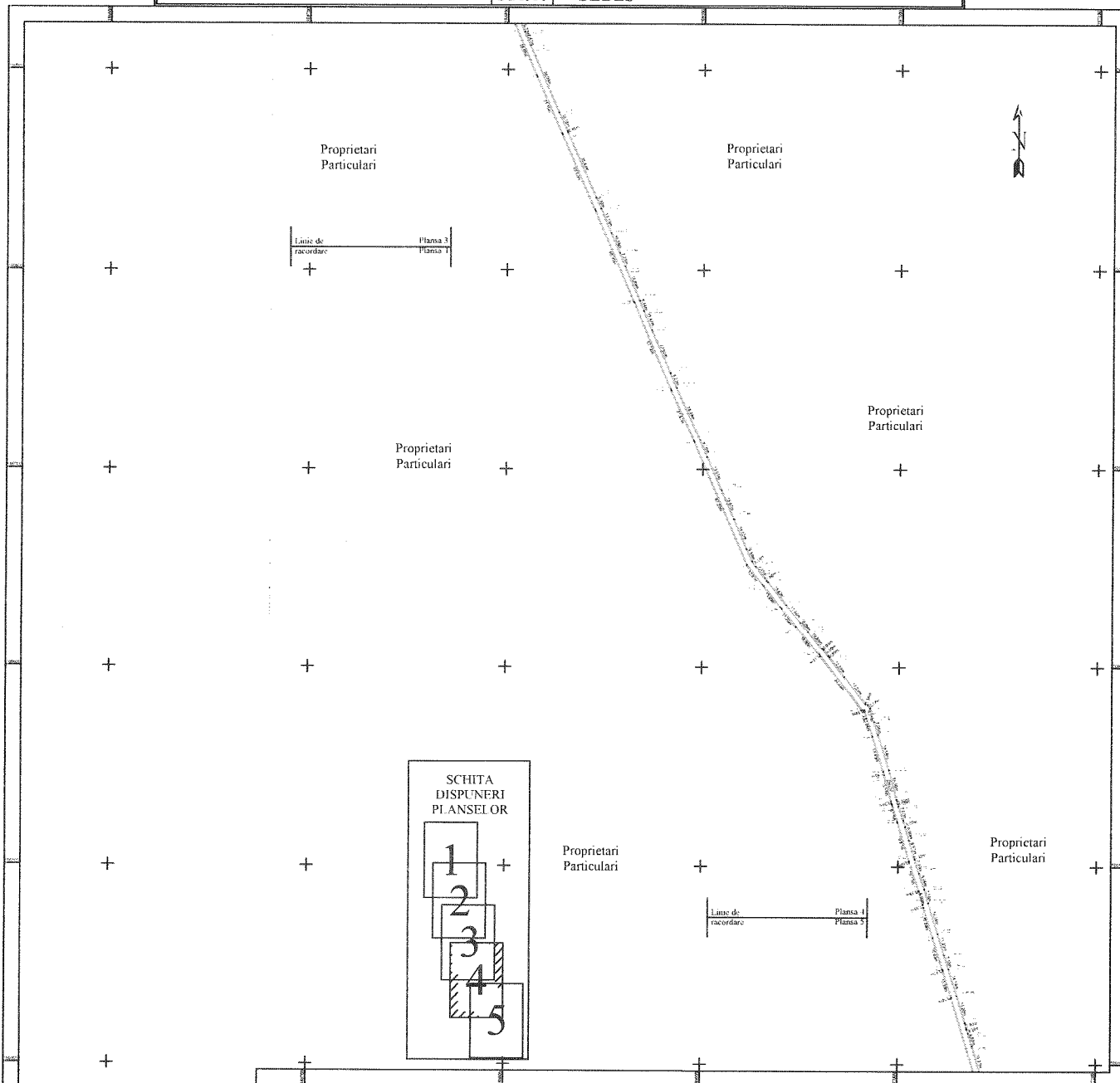
|  |                       |
|--|-----------------------|
| Executant: Ispas Cornel Viorel<br>Confirm executarea măsurătorilor în teren, corectitudinea întocmirii documentației cadastrale și corespondența acesteia cu realitatea din teren.<br><br>Data: 06.11.2019 | Sennatura și ștampila |
| Inspector:<br>Confirm introducerea în baza de date integrată și atribuirea numărului cadastral<br><br>Data ..... Ștampila BCPI Sennatura și parafa   |                       |

# Plan de amplasament și delimitare a imobilului

Scara 1 : 2000

|                     |                            |   |
|---------------------|----------------------------|---|
| Nr.cadastral :      | Suprafața măs.:<br>9876 mp | Adresa imobilului : Imobilul este situat în extravilanul UAT<br>SEBES, jud. Alba, ID 3849, sector 6 |
| Nr. Carte Funciară: | U.A.T.                     | SEBES   |

Anexa nr.1.35



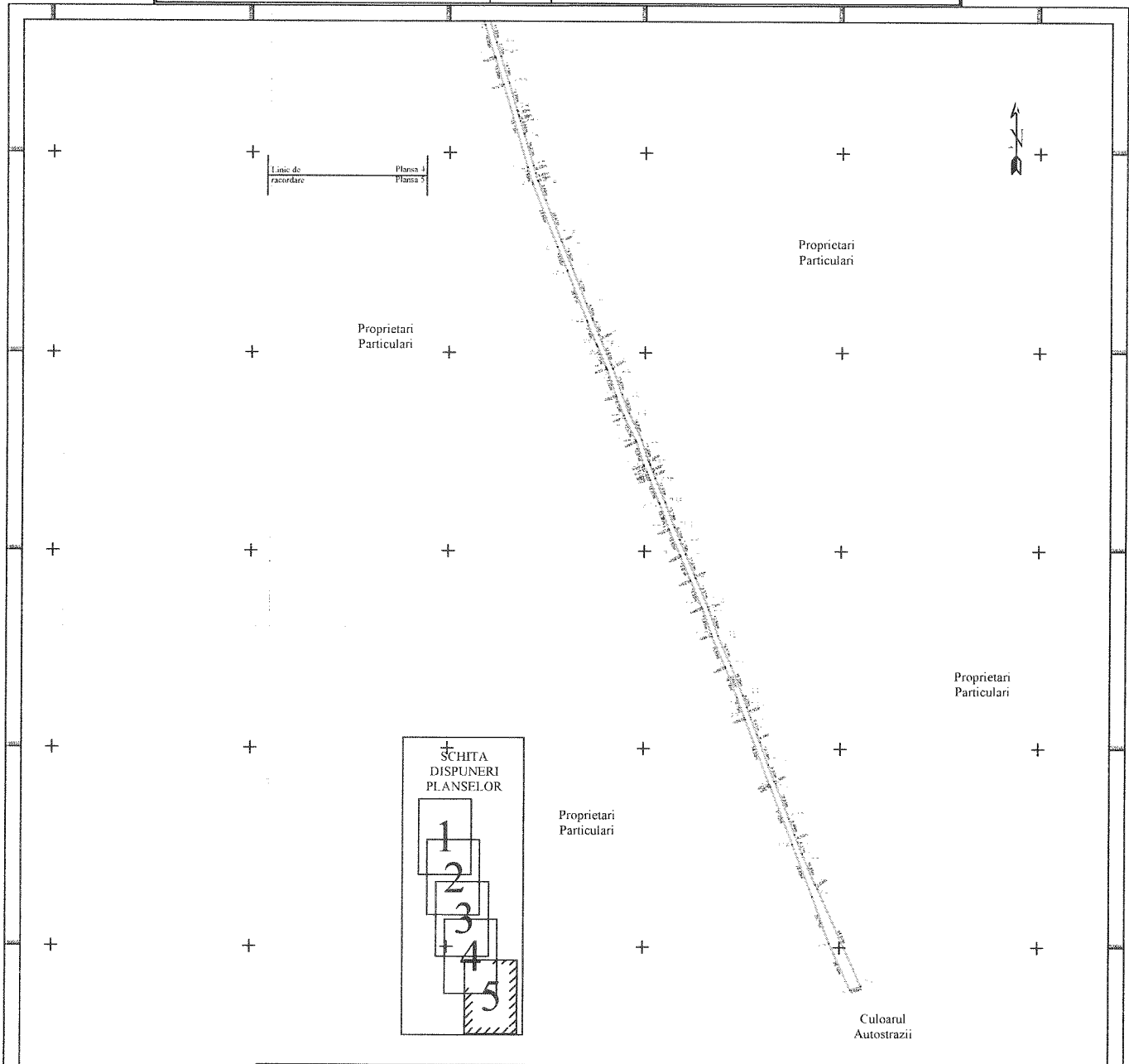
| A. Date referitoare la teren   |                        |  |  |
|--|------------------------|--|--|
| Nr. parcela  | Categoria de folosință | Suprafața (mp)   | Mențiuni                               |
| 43   | drum                   | 9876   | Drum                                   |
| Total  |                        | 9876   |  |
| B. Date referitoare la construcții   |                        |  |  |
| Cod  | Destinație             | Suprafața construită la sol ( mp )   | Mențiuni                               |
|  |                        |  | Proprietari                            |
|  |                        |  | Particulari                            |
| Total  |                        |  |  |
| Suprafața totală măsurată a imobilului = 9876 mp<br>Suprafața din act = 9876 mp  |                        |  |  |
| Executant: Ispas Cornel Viorel<br>Confirm executarea măsurătorilor în teren, corectitudinea întocmirii documentației cadastrale și corespondența acestora cu realitatea din teren. |                        | Inspector:<br>Confirm introducerea în baza de date integrată și atribuirea numărului cadastral |  |
| Date: 06.11.2019   | Semnatura și ștampila  | Data .....   | Ștampila BCPI      Semnatura și parafa |

# Plan de amplasament și delimitare a imobilului

Scara 1 : 2000

|                     |                 |  |  |
|---------------------|-----------------|--|--|
| Nr.cadastral :      | Suprafața măs.: | Adresa imobilului : Imobilul este situat în extravilanul UAT |  |
|                     | 9876 mp         | SEBES, jud. Alba, ID 3849, sector 6                          |  |
| Nr. Carte Funciară: | U.A.T.          | SEBES  |  |

Anexa nr.1.35



| A. Date referitoare la teren   |                        |  |  |
|--|------------------------|--|--|
| Nr. parcela  | Categoria de folosința | Suprafața (mp)   | Mențiuni                               |
| 43   | drum                   | 9876   | Drum                                   |
| Total  |                        | 9876   |  |
| B. Date referitoare la construcții   |                        |  |  |
| Cod  | Destinație             | Suprafața construită la sol ( mp )   | Mențiuni                               |
|  |                        |  |  |
|  |                        |  | Proprietari Particulari                |
| Total  |                        |  |  |
| Suprafața totală măsurată a imobilului = 9876 mp<br>Suprafața din act = 9876 mp  |                        |  |  |
| Executant: Ispas Cornel Viorel<br>Confirm executarea măsurătorilor în teren, corectitudinea întocmirii documentației cadastrale și corespondența acesteia cu realitatea din teren. |                        | Inspector:<br>Confirm introducerea în baza de date integrată și atribuirea numărului cadastral |  |
| Date: 06.11.2019   | Semnatura și ștampila  | Data .....   | Ștampila BCPI      Semnatura și parafa |



# CALCULUL ANALITIC AL SUPRAFETEI OR SISTEM DE PROIECTIE " STEREOGRAFIC 70 "

## TERENURI

### INVENTAR DE COORDONATE

| №<br>Pct. | X<br>(m)   | Y<br>(m)   |
|-----------|------------|------------|
| 1         | 502062.412 | 386624.872 |
| 2         | 502169.255 | 386425.255 |
| 3         | 502167.491 | 386422.829 |
| 4         | 502168.570 | 386409.801 |
| 5         | 502158.470 | 386411.789 |
| 6         | 502149.699 | 386413.294 |
| 7         | 502143.648 | 386413.474 |
| 8         | 502128.828 | 386401.775 |
| 9         | 502115.041 | 386403.714 |
| 10        | 502115.281 | 386421.575 |
| 11        | 502107.814 | 386423.000 |
| 12        | 502097.913 | 386424.591 |
| 13        | 502098.022 | 386427.188 |
| 14        | 502078.571 | 386429.177 |
| 15        | 502088.768 | 386433.233 |
| 16        | 502080.373 | 386435.287 |
| 17        | 502029.491 | 386445.808 |
| 18        | 501988.031 | 386451.520 |
| 19        | 501978.839 | 386451.124 |
| 20        | 501976.854 | 386475.525 |
| 21        | 501875.933 | 386476.841 |
| 22        | 501868.859 | 386478.525 |
| 23        | 501858.217 | 386478.029 |
| 24        | 501851.938 | 386480.514 |
| 25        | 501846.318 | 386481.044 |
| 26        | 501842.809 | 386482.531 |
| 27        | 501841.001 | 386482.757 |
| 28        | 501834.909 | 386483.516 |
| 29        | 501832.340 | 386483.996 |
| 30        | 501828.325 | 386484.574 |
| 31        | 501824.444 | 386485.477 |
| 32        | 501818.864 | 386486.355 |
| 33        | 501808.589 | 386489.003 |
| 34        | 501802.995 | 386490.506 |
| 35        | 501798.591 | 386491.803 |
| 36        | 501775.925 | 386493.201 |
| 37        | 501761.859 | 386493.777 |
| 38        | 501752.720 | 386493.513 |
| 39        | 501712.850 | 386504.525 |
| 40        | 501710.170 | 386504.974 |
| 41        | 501706.183 | 386509.114 |
| 42        | 501698.944 | 386510.844 |
| 43        | 501697.901 | 386511.009 |
| 44        | 501698.859 | 386512.525 |
| 45        | 501697.783 | 386513.041 |
| 46        | 501677.859 | 386515.335 |
| 47        | 501668.451 | 386516.821 |
| 48        | 501665.855 | 386517.525 |
| 49        | 501658.735 | 386518.550 |
| 50        | 501648.877 | 386520.559 |
| 51        | 501637.257 | 386525.728 |
| 52        | 501638.854 | 386526.255 |
| 53        | 501634.851 | 386528.198 |
| 54        | 501612.768 | 386532.551 |
| 55        | 501637.278 | 386533.041 |
| 56        | 501660.858 | 386547.525 |
| 57        | 501638.642 | 386548.842 |
| 58        | 501643.859 | 386549.152 |
| 59        | 501638.756 | 386553.500 |
| 60        | 501618.859 | 386554.041 |
| 61        | 501613.239 | 386560.732 |
| 62        | 501607.859 | 386562.255 |
| 63        | 501487.859 | 386563.525 |
| 64        | 501494.578 | 386568.706 |
| 65        | 501472.859 | 386569.255 |
| 66        | 501469.195 | 386573.875 |
| 67        | 501450.859 | 386582.525 |
| 68        | 501447.887 | 386583.118 |
| 69        | 501429.859 | 386588.525 |
| 70        | 501427.439 | 386589.125 |
| 71        | 501418.859 | 386593.525 |
| 72        | 501392.859 | 386594.525 |
| 73        | 501380.444 | 386595.125 |
| 74        | 501383.859 | 386601.525 |
| 75        | 501382.739 | 386602.125 |
| 76        | 501357.427 | 386622.875 |
| 77        | 501338.859 | 386628.525 |
| 78        | 501313.859 | 386638.525 |
| 79        | 501307.540 | 386641.231 |
| 80        | 501308.859 | 386641.525 |
| 81        | 501298.449 | 386643.140 |
| 82        | 501298.859 | 386644.629 |
| 83        | 501277.718 | 386654.804 |
| 84        | 501276.859 | 386654.525 |
| 85        | 501278.859 | 386658.804 |
| 86        | 501285.859 | 386659.825 |
| 87        | 501252.385 | 386664.782 |
| 88        | 501250.859 | 386665.525 |
| 89        | 501240.455 | 386668.881 |
| 90        | 501238.859 | 386670.525 |
| 91        | 501233.215 | 386672.844 |
| 92        | 501231.859 | 386673.525 |
| 93        | 501229.794 | 386674.443 |
| 94        | 501224.988 | 386678.574 |
| 95        | 501222.804 | 386679.831 |
| 96        | 501202.458 | 386686.442 |
| 97        | 501198.870 | 386688.572 |
| 98        | 501193.890 | 386690.525 |
| 99        | 501186.859 | 386692.525 |
| 100       | 501180.508 | 386693.709 |
| 101       | 501183.859 | 386694.525 |
| 102       | 501183.414 | 386697.703 |
| 103       | 501171.584 | 386698.834 |
| 104       | 501168.457 | 386699.800 |
| 105       | 501159.989 | 386702.499 |
| 106       | 501158.428 | 386704.741 |
| 107       | 501151.682 | 386707.048 |
| 108       | 501148.859 | 386708.834 |
| 109       | 501138.498 | 386713.528 |
| 110       | 501135.445 | 386713.710 |
| 111       | 501117.544 | 386721.048 |
| 112       | 501115.450 | 386722.525 |
| 113       | 501108.710 | 386727.195 |
| 114       | 501108.894 | 386728.829 |
| 115       | 501082.859 | 386730.525 |
| 116       | 501077.184 | 386731.041 |
| 117       | 501053.848 | 386748.497 |
| 118       | 501058.887 | 386748.884 |
| 119       | 501058.185 | 386749.362 |
| 120       | 501061.859 | 386749.183 |
| 121       | 501049.453 | 386757.874 |
| 122       | 501039.482 | 386760.078 |
| 123       | 501037.859 | 386763.525 |
| 124       | 501037.027 | 386763.500 |
| 125       | 501029.841 | 386763.988 |
| 126       | 501029.887 | 386764.500 |
| 127       | 501028.689 | 386768.810 |
| 128       | 501044.520 | 386784.289 |
| 129       | 501043.715 | 386784.585 |
| 130       | 501028.709 | 386801.195 |
| 131       | 501028.859 | 386801.525 |
| 132       | 501022.859 | 386803.525 |
| 133       | 501007.073 | 386811.444 |
| 134       | 501008.280 | 386811.785 |
| 135       | 501007.889 | 386827.525 |
| 136       | 501007.022 | 386827.884 |
| 137       | 501009.089 | 386844.413 |
| 138       | 501009.229 | 386844.757 |
| 139       | 501007.117 | 386854.411 |
| 140       | 501003.354 | 386854.743 |
| 141       | 501003.101 | 386853.425 |
| 142       | 501003.443 | 386853.783 |
| 143       | 501007.420 | 386858.848 |
| 144       | 501008.180 | 386859.532 |
| 145       | 501007.120 | 386861.120 |
| 146       | 501006.525 | 386869.780 |
| 147       | 501006.782 | 386869.841 |
| 148       | 501000.888 | 386874.888 |
| 149       | 501000.522 | 386877.814 |
| 150       | 501008.859 | 386892.525 |
| 151       | 501008.559 | 386892.248 |
| 152       | 501007.859 | 386891.525 |
| 153       | 501007.859 | 386892.525 |
| 154       | 501007.859 | 386892.525 |
| 155       | 501007.859 | 386892.525 |
| 156       | 501007.859 | 386892.525 |
| 157       | 501007.859 | 386892.525 |
| 158       | 501007.859 | 386892.525 |
| 159       | 501007.859 | 386892.525 |
| 160       | 501007.859 | 386892.525 |
| 161       | 501007.859 | 386892.525 |
| 162       | 501007.859 | 386892.525 |
| 163       | 501007.859 | 386892.525 |
| 164       | 501007.859 | 386892.525 |
| 165       | 501007.859 | 386892.525 |
| 166       | 501007.859 | 386892.525 |
| 167       | 501007.859 | 386892.525 |
| 168       | 501007.859 | 386892.525 |
| 169       | 501007.859 | 386892.525 |
| 170       | 501007.859 | 386892.525 |
| 171       | 501007.859 | 386892.525 |
| 172       | 501007.859 | 386892.525 |
| 173       | 501007.859 | 386892.525 |

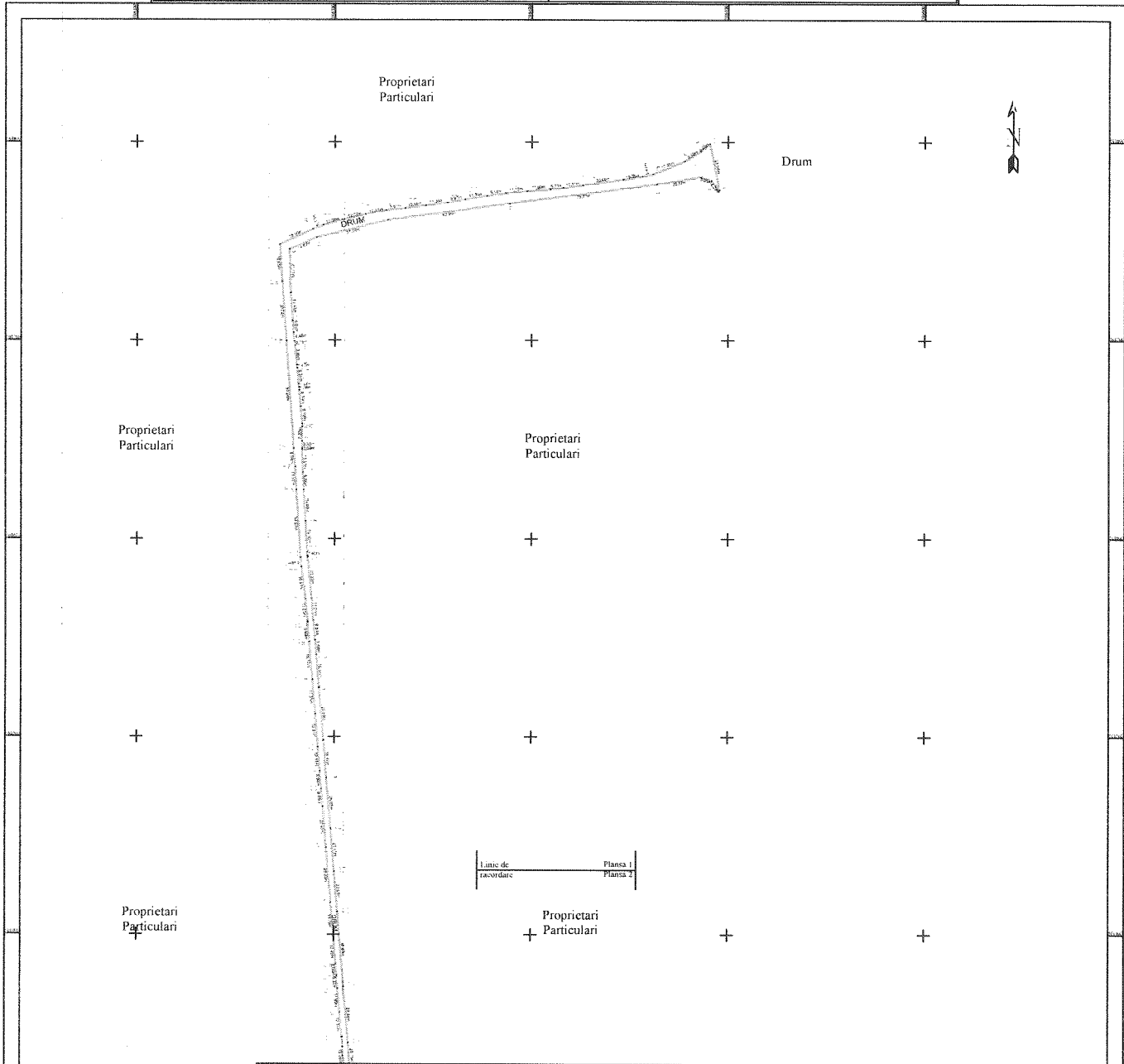
|     |            |              |
|-----|------------|--------------|
| 174 | 500944.212 | 387071.722   |
| 175 | 500448.341 | 387022.887   |
| 176 | 500447.805 | 387022.816   |
| 177 | 500454.254 | 387027.088   |
| 178 | 500434.121 | 387027.131   |
| 179 | 500382.812 | 387038.541   |
| 180 | 500385.238 | 387042.033   |
| 181 | 500384.548 | 387042.278   |
| 182 | 500353.415 | 387054.884   |
| 183 | 500353.288 | 387054.848   |
| 184 | 500341.280 | 387059.939   |
| 185 | 500341.137 | 387059.963   |
| 186 | 500318.188 | 387069.980   |
| 187 | 500315.483 | 387070.283   |
| 188 | 500304.254 | 387074.844   |
| 189 | 500303.620 | 387075.850   |
| 190 | 500302.825 | 387075.200   |
| 191 | 500282.815 | 387078.793   |
| 192 | 500281.659 | 387082.183   |
| 193 | 500280.825 | 387080.497   |
| 194 | 500278.383 | 387084.980   |
| 195 | 500277.647 | 387085.972   |
| 196 | 500268.238 | 387088.977   |
| 197 | 500268.859 | 387088.238   |
| 198 | 500255.812 | 387095.148   |
| 199 | 500254.859 | 387095.625   |
| 200 | 500243.843 | 387101.255   |
| 201 | 500242.859 | 387109.625   |
| 202 | 500239.883 | 387101.883   |
| 203 | 500238.859 | 387101.850   |
| 204 | 500227.188 | 387102.678   |
| 205 | 500226.859 | 387102.625   |
| 206 | 500224.720 | 387107.188   |
| 207 | 500223.859 | 387107.225   |
| 208 | 500211.389 | 387112.328   |
| 209 | 500209.859 | 387112.525   |
| 210 | 500198.859 | 387112.525   |
| 211 | 500197.389 | 387118.358   |
| 212 | 500188.389 | 387123.313   |
| 213 | 500184.859 | 387123.325   |
| 214 | 500171.725 | 387129.154   |
| 215 | 500169.859 | 387129.125   |
| 216 | 500158.231 | 387134.030   |
| 217 | 500148.859 | 387134.625   |
| 218 | 500141.740 | 387141.140   |
| 219 | 500140.859 | 387141.525   |
| 220 | 500135.859 | 387141.625   |
| 221 | 500135.722 | 387151.211   |
| 222 | 500134.859 | 387151.211   |
| 223 | 500092.248 | 387153.889   |
| 224 | 500088.121 | 387164.042   |
| 225 | 500088.859 | 387164.042   |
| 226 | 500082.811 | 387172.850   |
| 227 | 500082.854 | 387186.181   |
| 228 | 499982.811 | 387186.181   |
| 229 | 499987.859 | 387205.820   |
| 230 | 499986.210 | 387213.013   |
| 231 | 500005.859 | 387189.848   |
| 232 | 500003.697 | 387187.864   |
| 233 | 500004.251 | 387187.864   |
| 234 | 500003.088 | 387178.747   |
| 235 | 500004.885 | 387177.339   |
| 236 | 500004.778 | 387174.525   |
| 237 | 500008.354 | 387187.497   |
| 238 | 500005.820 | 387187.497   |
| 239 | 500009.849 | 387183.533   |
| 240 | 500008.202 | 387189.238   |
| 241 | 500010.297 | 387189.238   |
| 242 | 500011.897 | 387184.338   |
| 243 | 500011.000 | 387184.338   |
| 244 | 500128.859 | 387150.528   |
| 245 | 500142.020 | 387144.301   |
| 246 | 500137.252 | 387137.836   |
| 247 | 500170.343 | 387132.884   |
| 248 | 500171.859 | 387132.884   |
| 249 | 500168.020 | 387128.271   |
| 250 | 500168.859 | 387128.020   |
| 251 | 500167.854 | 387128.010   |
| 252 | 500164.859 | 387121.881   |
| 253 | 500165.787 | 387121.881   |
| 254 | 500211.889 | 387115.300   |
| 255 | 500212.288 | 387115.300   |
| 256 | 500228.625 | 387115.300   |
| 257 | 500228.875 | 387118.310   |
| 258 | 500238.812 | 387118.310   |
| 259 | 500239.875 | 387104.212   |
| 260 | 500243.312 | 387102.852   |
| 261 | 500244.178 | 387102.852   |
| 262 | 500258.859 | 387101.887   |
| 263 | 500258.010 | 387096.940   |
| 264 | 500258.859 | 387096.940   |
| 265 | 500276.707 | 387088.051   |
| 266 | 500280.577 | 387088.051   |
| 267 | 500282.000 | 387083.280   |
| 268 | 500280.788 | 387082.280   |
| 269 | 500280.384 | 387077.477   |
| 270 | 500280.088 | 387078.173   |
| 271 | 500281.097 | 387073.881   |
| 272 | 500317.314 | 387072.874   |
| 273 | 500320.890 | 387089.737   |
| 274 | 500342.378 | 387087.700   |
| 275 | 500350.888 | 387075.212   |
| 276 | 500357.027 | 387088.859   |
| 277 | 500376.474 | 387048.801   |
| 278 | 500385.830 | 387045.877   |
| 279 | 500386.273 | 387044.811   |
| 280 | 500389.808 | 387043.875   |
| 281 | 500394.711 | 387043.449   |
| 282 | 500404.282 | 387047.272   |
| 283 | 500410.818 | 387026.783   |
| 284 | 500411.961 | 387024.875</ |

# Plan de amplasament și delimitare a imobilului

Scara 1 : 2000

|                     |                            |   |
|---------------------|----------------------------|---|
| Nr.cadastral :      | Suprafața măs.:<br>5318 mp | Adresa imobilului : Imobilul este situat în extravilanul UAT<br>SEBES, jud. Alba, ID 3850, sector 6 |
| Nr. Carte Funciară: | U.A.T.                     | SEBES   |

Anexa nr.1.35



SCHITA  
DISPUNERI  
PLANSELOR

The diagram shows three sheets of the plan, numbered 1, 2, and 3. Sheet 1 is the top sheet, sheet 2 is the middle sheet, and sheet 3 is the bottom sheet. The sheets are shown as overlapping rectangles.


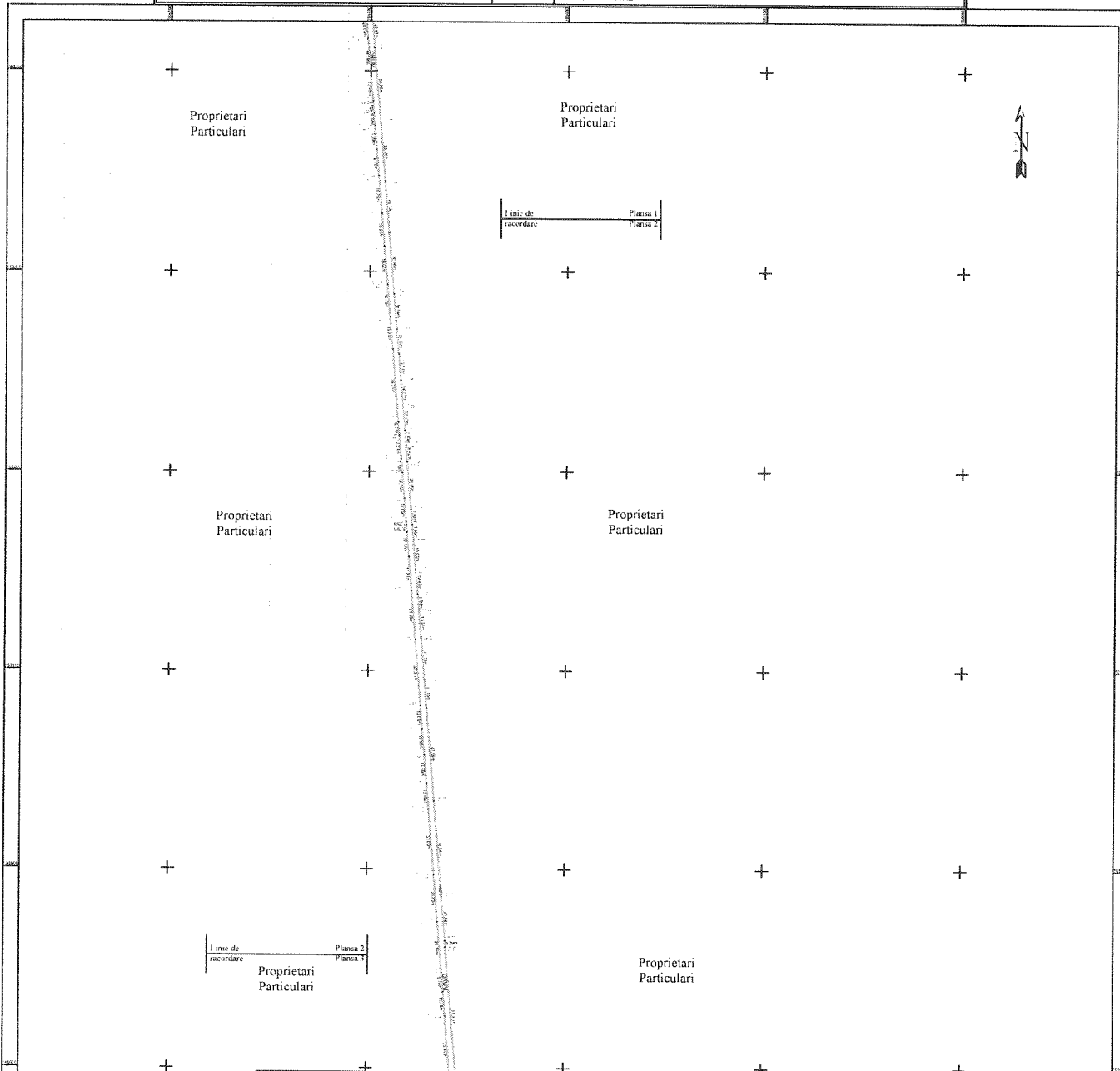
| A. Date referitoare la teren   |                        |  |  |
|--|------------------------|--|--|
| Nr. parcela  | Categoria de folosința | Suprafața (mp)   | Mențiuni                               |
| 40/1/12  | drum                   | 5318   | Drum                                   |
| Total  |                        | 5318   |  |
| B. Date referitoare la construcții   |                        |  |  |
| Cod  | Destinație             | Suprafața construită la sol ( mp )   | Mențiuni                               |
|  |                        |  |  |
|  |                        |  |  |
|  |                        |  |  |
| Total  |                        |  |  |
| Proprietari Particulari  |                        |  |  |
| Suprafața totală măsurată a imobilului = 5318 mp<br>Suprafața din act = 5318 mp  |                        |  |  |
| Executant: Ispas Cornel Viorel<br>Confirm executarea măsurătorilor în teren, corectitudinea întocmirii documentației cadastrale și corespondența acesteia cu realitatea din teren. |                        | Inspector:<br>Confirm introducerea în baza de date integrată și atribuirea numărului cadastral |  |
| Data: 07.11.2019   | Semnatura și ștampila  | Data .....   | Ștampila BCPI      Semnatura și parafa |

# Plan de amplasament și delimitare a imobilului

Scara 1 : 2000

|                     |                            |   |
|---------------------|----------------------------|---|
| Nr.cadastral :      | Suprafața măs.:<br>5318 mp | Adresa imobilului : Imobilul este situat în extravilanul UAT<br>SEBES, jud. Alba, ID 3850, sector 6 |
| Nr. Carte Funciară: | U.A.T.                     | SEBES   |

Anexa nr.1.35



| A. Date referitoare la teren  |                        |  |                         |
|---|------------------------|--|-------------------------|
| Nr. parcela   | Categoria de folosință | Suprafața (mp)   | Mențiuni                |
| 40/1/12   | drum                   | 5318   | Drum                    |
| Total   |                        | 5318   |                         |
| B. Date referitoare la constructii  |                        |  |                         |
| Cod   | Destinație             | Suprafața construită la sol ( mp )   | Mențiuni                |
|   |                        |  |                         |
|   |                        |  | Proprietari Particulari |
| Total   |                        |  |                         |
| Suprafața totală măsurată a imobilului = 5318 mp<br>Suprafața din act = 5318 mp   |                        |  |                         |
| Executant Ispas Cornel Viorel<br>Confirm executarea măsurătorilor în teren, corectitudinea întocmirii documentației cadastrale și corespondența acesteia cu realitatea din teren. |                        | Inspector:<br>Confirm introducerea în baza de date integrată și atribuirea numărului cadastral |                         |
| Data: 07.11.2019  |                        | Ștampila BCPI      Semnatura și parafa   |                         |

# Plan de amplasament și delimitare a imobilului

Scara 1 : 2000

|                     |                            |   |
|---------------------|----------------------------|---|
| Nr.cadastral :      | Suprafața măs.:<br>5318 mp | Adresa imobilului : Imobilul este situat în extravilanul UAT<br>SEBES, jud. Alba, ID 3850, sector 6 |
| Nr. Carte Funciară: | U.A.T.                     | SEBES   |

Anexa nr.1.35



SCHITA  
DISPUNERI  
PLANSELOR

1  
2  
3

| A. Date referitoare la teren   |                        |  |          |
|--|------------------------|--|----------|
| Nr. parcela  | Categoria de folosința | Suprafața (mp)   | Mențiuni |
| 40/1/12  | drum                   | 5318   | Drum     |
| Total  |                        | 5318   |          |
| B. Date referitoare la construcții   |                        |  |          |
| Cod  | Destinație             | Suprafața construită la sol ( mp )   | Mențiuni |
|  |                        |  |          |
|  |                        |  |          |
|  |                        |  |          |
| Total  |                        |  |          |
| Suprafața totală măsurată a imobilului = 5318 mp   |                        |  |          |
| Suprafața din act = 5318 mp  |                        |  |          |
| Executant: Ispas Cornel Viorel<br>Confirm executarea măsurătorilor în teren, corectitudinea întocmirii documentației cadastrale și corespondența acesteia cu realitatea din teren. |                        | Inspector:<br>Confirm introducerea în baza de date integrată și atribuirea numărului cadastral |          |
| Data: 07.11.2019   |                        | Ștampila BCPI      Semnatura și parafa   |          |

# CALCULUL ANALITIC AL SUPRAFETELOR

## SISTEM DE PROIECTIE " STEREOGRAFIC 70 "

### TERENURI

INVENTAR DE COORDONATE

| Nr. Pol. | X [m]      | Y [m]      |
|----------|------------|------------|
| 1        | 501788.984 | 386490.903 |
| 2        | 501776.922 | 386495.561 |
| 3        | 501780.747 | 386491.530 |
| 4        | 501782.488 | 386488.111 |
| 5        | 501778.818 | 386483.843 |
| 6        | 501788.941 | 386388.716 |
| 7        | 501760.721 | 386328.898 |
| 8        | 501751.331 | 386290.826 |
| 9        | 501745.995 | 386277.153 |
| 10       | 501724.294 | 386277.734 |
| 11       | 501709.903 | 386278.740 |
| 12       | 501703.895 | 386278.195 |
| 13       | 501689.452 | 386279.529 |
| 14       | 501687.775 | 386279.777 |
| 15       | 501687.476 | 386280.121 |
| 16       | 501684.013 | 386281.022 |
| 17       | 501677.676 | 386281.785 |
| 18       | 501676.260 | 386281.927 |
| 19       | 501674.780 | 386282.056 |
| 20       | 501666.686 | 386282.781 |
| 21       | 501667.774 | 386283.491 |
| 22       | 501653.347 | 386283.474 |
| 23       | 501649.126 | 386283.357 |
| 24       | 501645.629 | 386283.486 |
| 25       | 501645.028 | 386283.482 |
| 26       | 501633.524 | 386283.996 |
| 27       | 501624.671 | 386294.368 |
| 28       | 501608.905 | 386295.295 |
| 29       | 501593.427 | 386294.176 |
| 30       | 501591.776 | 386296.272 |
| 31       | 501690.923 | 386286.362 |
| 32       | 501669.786 | 386288.539 |
| 33       | 501668.769 | 386289.299 |
| 34       | 501645.964 | 386290.130 |
| 35       | 501641.514 | 386290.782 |
| 36       | 501625.048 | 386291.158 |
| 37       | 501498.254 | 386294.428 |
| 38       | 501479.347 | 386298.031 |
| 39       | 501453.672 | 386298.218 |
| 40       | 501481.936 | 386300.050 |
| 41       | 501411.402 | 386301.750 |
| 42       | 501373.533 | 386305.000 |
| 43       | 501345.152 | 386307.406 |
| 44       | 501319.494 | 386309.580 |
| 45       | 501286.028 | 386312.183 |
| 46       | 501271.029 | 386313.868 |
| 47       | 501265.620 | 386314.740 |
| 48       | 501245.485 | 386315.853 |
| 49       | 501232.612 | 386316.928 |
| 50       | 501220.602 | 386317.963 |
| 51       | 501213.275 | 386318.584 |
| 52       | 501204.683 | 386319.286 |
| 53       | 501180.913 | 386321.327 |
| 54       | 501173.596 | 386321.972 |
| 55       | 501186.481 | 386322.835 |
| 56       | 501160.508 | 386323.904 |
| 57       | 501138.085 | 386324.967 |
| 58       | 501130.228 | 386325.823 |
| 59       | 501118.761 | 386326.785 |
| 60       | 501095.480 | 386328.670 |
| 61       | 501081.348 | 386329.788 |
| 62       | 501033.630 | 386331.786 |
| 63       | 500995.058 | 386337.843 |
| 64       | 500986.061 | 386337.905 |
| 65       | 500964.309 | 386339.887 |
| 66       | 500961.229 | 386339.848 |
| 67       | 500950.117 | 386345.975 |
| 68       | 500935.901 | 386348.872 |
| 69       | 500937.646 | 386350.423 |
| 70       | 500920.923 | 386351.461 |
| 71       | 500919.746 | 386361.589 |
| 72       | 500803.411 | 386363.359 |
| 73       | 500803.048 | 386363.369 |
| 74       | 500781.707 | 386365.134 |
| 75       | 500778.287 | 386365.418 |
| 76       | 500768.630 | 386365.134 |
| 77       | 500748.459 | 386367.813 |
| 78       | 500750.481 | 386369.395 |
| 79       | 500728.380 | 386369.543 |
| 80       | 500724.918 | 386361.239 |
| 81       | 500721.740 | 386361.805 |
| 82       | 500718.300 | 386362.294 |
| 83       | 500716.778 | 386362.555 |
| 84       | 500711.082 | 386362.620 |
| 85       | 500688.985 | 386364.979 |
| 86       | 500680.130 | 386367.276 |
| 87       | 500635.959 | 386368.698 |
| 88       | 500648.343 | 386376.631 |
| 89       | 500471.277 | 386383.418 |
| 90       | 500467.011 | 386383.783 |

|     |            |            |
|-----|------------|------------|
| 91  | 500466.768 | 386380.794 |
| 92  | 500710.191 | 386369.822 |
| 93  | 500710.724 | 386369.764 |
| 94  | 500716.248 | 386369.185 |
| 95  | 500721.299 | 386368.638 |
| 96  | 500724.058 | 386368.318 |
| 97  | 500727.583 | 386368.592 |
| 98  | 500730.231 | 386368.404 |
| 99  | 500776.540 | 386362.632 |
| 100 | 500781.482 | 386362.144 |
| 101 | 500800.761 | 386360.566 |
| 102 | 500803.127 | 386360.372 |
| 103 | 500816.385 | 386348.718 |
| 104 | 500820.888 | 386348.771 |
| 105 | 500835.208 | 386347.588 |
| 106 | 500837.427 | 386347.431 |
| 107 | 500884.144 | 386345.188 |
| 108 | 500892.884 | 386342.734 |
| 109 | 500928.153 | 386339.910 |
| 110 | 500938.693 | 386338.856 |
| 111 | 500948.320 | 386338.031 |
| 112 | 500973.692 | 386336.581 |
| 113 | 500997.040 | 386333.901 |
| 114 | 501029.922 | 386331.114 |
| 115 | 501043.037 | 386330.008 |
| 116 | 501067.449 | 386329.761 |
| 117 | 501073.837 | 386327.687 |
| 118 | 501062.398 | 386328.686 |
| 119 | 501116.663 | 386329.848 |
| 120 | 501139.946 | 386321.789 |
| 121 | 501157.129 | 386320.332 |
| 122 | 501168.508 | 386319.288 |
| 123 | 501173.240 | 386318.990 |
| 124 | 501174.438 | 386318.861 |
| 125 | 501186.489 | 386317.843 |
| 126 | 501199.351 | 386316.763 |
| 127 | 501206.454 | 386316.161 |
| 128 | 501216.453 | 386316.134 |
| 129 | 501224.874 | 386314.590 |
| 130 | 501261.087 | 386311.520 |
| 131 | 501277.284 | 386310.149 |
| 132 | 501293.623 | 386308.763 |
| 133 | 501312.629 | 386307.182 |
| 134 | 501328.648 | 386306.777 |
| 135 | 501348.069 | 386304.149 |
| 136 | 501360.738 | 386305.074 |
| 137 | 501372.690 | 386302.062 |
| 138 | 501378.981 | 386301.528 |
| 139 | 501386.023 | 386301.015 |
| 140 | 501397.470 | 386299.980 |
| 141 | 501416.188 | 386298.374 |
| 142 | 501444.114 | 386298.007 |
| 143 | 501484.957 | 386294.240 |
| 144 | 501473.807 | 386293.450 |
| 145 | 501482.712 | 386292.735 |
| 146 | 501484.770 | 386291.712 |
| 147 | 501511.883 | 386290.279 |
| 148 | 501528.980 | 386288.814 |
| 149 | 501543.023 | 386287.199 |
| 150 | 501557.676 | 386286.381 |
| 151 | 501558.512 | 386286.310 |
| 152 | 501569.525 | 386286.361 |
| 153 | 501566.906 | 386283.084 |
| 154 | 501590.652 | 386282.792 |
| 155 | 501624.608 | 386290.632 |
| 156 | 501638.084 | 386279.901 |
| 157 | 501645.882 | 386279.246 |
| 158 | 501698.771 | 386275.543 |
| 159 | 501729.742 | 386273.492 |
| 160 | 501748.349 | 386272.219 |
| 161 | 501768.123 | 386280.088 |
| 162 | 501768.018 | 386294.090 |
| 163 | 501760.790 | 386303.786 |
| 164 | 501783.585 | 386316.483 |
| 165 | 501785.617 | 386325.864 |
| 166 | 501768.497 | 386336.865 |
| 167 | 501787.984 | 386344.020 |
| 168 | 501769.696 | 386367.299 |
| 169 | 501771.089 | 386366.147 |
| 170 | 501772.769 | 386377.359 |
| 171 | 501774.159 | 386386.759 |
| 172 | 501775.221 | 386397.788 |
| 173 | 501778.208 | 386409.438 |
| 174 | 501778.810 | 386416.141 |
| 175 | 501778.213 | 386428.153 |
| 176 | 501781.188 | 386448.838 |
| 177 | 501782.889 | 386456.571 |
| 178 | 501783.877 | 386461.844 |
| 179 | 501790.281 | 386477.911 |
| 180 | 501795.168 | 386488.174 |

S = 5317,630 mp

EXECUTANT:

Denisa GEO-TOP-STAR S.R.L.prin  
ing. Ispas Cornel Viorel  
Data: 07.11.2019



# CALCULUL ANALITIC AL SUPRAFETELOR

## SISTEM DE PROIECTIE " STEREOGRAFIC 70 "

### TERENURI

---

---

#### INVENTAR DE COORDONATE

| Nr.<br>Pct. | X<br>[m]   | Y<br>[m]   |
|-------------|------------|------------|
| 1           | 500645.601 | 385803.111 |
| 2           | 500650.730 | 385796.901 |
| 3           | 500650.242 | 385805.595 |
| 4           | 500649.350 | 385816.319 |
| 5           | 500648.245 | 385827.031 |
| 6           | 500645.542 | 385836.967 |
| 7           | 500642.423 | 385846.809 |
| 8           | 500638.977 | 385856.518 |
| 9           | 500629.859 | 385877.525 |
| 10          | 500627.785 | 385886.403 |
| 11          | 500625.409 | 385892.812 |
| 12          | 500623.130 | 385883.477 |
| 13          | 500626.051 | 385876.272 |

S = 615,079 mp

EXECUTANT:

Denisa GEO-TOP-STAR S.R.L.prin

ing. Ispas Cornel Viorel

Data: 07.11.2019

# CALCULUL ANALITIC AL SUPRAFETELOR

## SISTEM DE PROIECTIE " STEREOGRAFIC 70 "

### TERENURI

#### INVENTAR DE COORDONATE

| Nr. Pct. | X [m]      | Y [m]       |
|----------|------------|-------------|
| 1        | 500181.280 | 386682.018  |
| 2        | 500154.280 | 386640.848  |
| 3        | 500151.380 | 386631.843  |
| 4        | 500171.380 | 386663.824  |
| 5        | 500168.138 | 386653.480  |
| 6        | 500184.485 | 386675.335  |
| 7        | 500207.625 | 386658.234  |
| 8        | 500214.835 | 386649.556  |
| 9        | 500222.855 | 386644.810  |
| 10       | 500233.888 | 386637.731  |
| 11       | 500235.118 | 386637.089  |
| 12       | 500235.888 | 386637.077  |
| 13       | 500242.790 | 386632.152  |
| 14       | 500251.704 | 386638.613  |
| 15       | 500260.484 | 386650.702  |
| 16       | 500269.542 | 386615.045  |
| 17       | 500278.791 | 386628.589  |
| 18       | 500287.745 | 386633.699  |
| 19       | 500296.742 | 386637.888  |
| 20       | 500305.188 | 386641.191  |
| 21       | 500308.222 | 386640.519  |
| 22       | 500308.688 | 386640.217  |
| 23       | 500313.897 | 386643.538  |
| 24       | 500321.891 | 3866479.538 |
| 25       | 500330.035 | 386648.541  |
| 26       | 500339.871 | 386647.357  |
| 27       | 500347.878 | 386651.415  |
| 28       | 500358.255 | 386654.866  |
| 29       | 500367.743 | 386648.491  |
| 30       | 500375.541 | 386644.381  |
| 31       | 500378.001 | 386640.818  |
| 32       | 500385.442 | 386654.811  |
| 33       | 500390.789 | 386643.566  |
| 34       | 500410.824 | 386617.897  |
| 35       | 500416.874 | 386614.714  |
| 36       | 500437.595 | 386630.182  |
| 37       | 500453.888 | 386630.780  |
| 38       | 500480.804 | 386638.144  |
| 39       | 500481.855 | 386634.524  |
| 40       | 500482.173 | 386634.042  |
| 41       | 500483.871 | 386632.077  |
| 42       | 500484.513 | 386635.881  |
| 43       | 500484.983 | 386637.137  |
| 44       | 500488.141 | 386639.783  |
| 45       | 500488.140 | 386639.853  |
| 46       | 500488.058 | 386638.488  |
| 47       | 500488.874 | 386645.062  |
| 48       | 500476.182 | 386637.383  |
| 49       | 500477.058 | 386638.588  |
| 50       | 500478.530 | 386639.041  |
| 51       | 500480.802 | 386632.158  |
| 52       | 500482.078 | 386637.713  |
| 53       | 500482.885 | 386637.152  |
| 54       | 500482.133 | 386623.847  |
| 55       | 500485.182 | 386637.848  |
| 56       | 500487.159 | 386648.004  |
| 57       | 500510.040 | 386625.819  |
| 58       | 500518.827 | 386631.748  |
| 59       | 500528.182 | 386638.889  |
| 60       | 500537.886 | 386632.127  |
| 61       | 500545.009 | 386638.440  |
| 62       | 500550.170 | 386638.328  |
| 63       | 500552.022 | 386640.481  |
| 64       | 500568.179 | 386615.380  |
| 65       | 500577.380 | 386639.352  |
| 66       | 500580.178 | 386637.860  |
| 67       | 500611.157 | 386631.011  |
| 68       | 500615.893 | 386630.324  |
| 69       | 500622.885 | 386630.317  |
| 70       | 500629.821 | 386630.874  |
| 71       | 500616.889 | 386633.862  |
| 72       | 500612.727 | 386638.919  |
| 73       | 500628.002 | 386638.968  |
| 74       | 500627.217 | 386638.052  |
| 75       | 500628.017 | 386642.838  |
| 76       | 500635.227 | 386642.098  |
| 77       | 500634.588 | 386641.482  |
| 78       | 500639.851 | 386644.982  |
| 79       | 500674.045 | 386610.962  |
| 80       | 500678.878 | 386621.471  |
| 81       | 500681.810 | 386624.410  |
| 82       | 500658.447 | 386628.593  |
| 83       | 500652.178 | 386629.538  |
| 84       | 500648.015 | 386632.487  |
| 85       | 500643.533 | 386632.780  |
| 86       | 500638.584 | 386637.823  |
| 87       | 500632.873 | 386635.308  |
| 88       | 500628.854 | 386637.823  |
| 89       | 500618.211 | 386638.110  |
| 90       | 500605.825 | 386634.823  |
| 91       | 500603.863 | 386634.848  |
| 92       | 500487.238 | 386638.828  |
| 93       | 500487.743 | 386638.338  |
| 94       | 500487.014 | 386638.823  |
| 95       | 500482.285 | 386635.189  |
| 96       | 500482.774 | 386631.538  |
| 97       | 500478.518 | 386632.985  |
| 98       | 500478.700 | 386635.509  |
| 99       | 500469.625 | 386635.728  |
| 100      | 500468.807 | 386637.480  |
| 101      | 500467.427 | 386637.891  |
| 102      | 500468.829 | 386637.349  |
| 103      | 500468.788 | 386638.784  |
| 104      | 500467.011 | 386638.783  |
| 105      | 500467.037 | 386642.410  |
| 106      | 500468.889 | 386640.633  |
| 107      | 500378.858 | 386645.325  |
| 108      | 500370.110 | 386648.949  |
| 109      | 500368.859 | 386644.545  |
| 110      | 500357.898 | 386647.475  |
| 111      | 500357.858 | 386647.525  |
| 112      | 500327.243 | 3866478.282 |
| 113      | 500388.888 | 3866478.525 |
| 114      | 500282.888 | 386638.525  |
| 115      | 500298.888 | 386638.525  |
| 116      | 500288.885 | 386638.833  |
| 117      | 500242.035 | 386638.418  |
| 118      | 500241.818 | 386638.550  |
| 119      | 500218.888 | 386638.475  |
| 120      | 500193.982 | 386638.888  |
| 121      | 500182.888 | 386639.525  |
| 122      | 500153.888 | 386632.525  |
| 123      | 500172.888 | 386638.525  |
| 124      | 500178.501 | 386638.482  |
| 125      | 500183.813 | 386632.545  |
| 126      | 500154.888 | 386638.888  |
| 127      | 500154.888 | 386637.011  |
| 128      | 500149.888 | 386639.525  |
| 129      | 500141.588 | 386638.025  |
| 130      | 500141.478 | 386638.038  |
| 131      | 500138.888 | 386638.075  |
| 132      | 500125.051 | 386637.879  |
| 133      | 500119.888 | 386637.425  |
| 134      | 500098.231 | 386637.831  |
| 135      | 500093.814 | 386637.547  |
| 136      | 500078.888 | 386638.888  |
| 137      | 500065.857 | 386638.401  |
| 138      | 500060.817 | 386638.551  |
| 139      | 500050.870 | 386638.538  |
| 140      | 499998.858 | 386638.525  |
| 141      | 499965.823 | 386638.837  |
| 142      | 499962.723 | 386637.875  |
| 143      | 499961.276 | 386637.818  |
| 144      | 499947.387 | 386638.465  |
| 145      | 499933.281 | 386638.477  |
| 146      | 499932.832 | 386638.785  |
| 147      | 499944.473 | 386638.888  |
| 148      | 499939.283 | 386638.448  |
| 149      | 499970.785 | 386638.888  |
| 150      | 499998.284 | 386638.384  |
| 151      | 500008.288 | 386638.778  |
| 152      | 500019.487 | 386637.827  |
| 153      | 500038.887 | 386638.874  |
| 154      | 500038.823 | 386638.531  |
| 155      | 500048.700 | 386637.782  |
| 156      | 500078.143 | 386638.818  |
| 157      | 500084.843 | 386638.784  |
| 158      | 500108.887 | 386638.288  |
| 159      | 500118.843 | 386638.888  |
| 160      | 500157.468 | 386638.241  |
| 161      | 500157.870 | 386638.032  |

EXECUTANT:

Denisa GEO-TOP-STAR S.R.L.prim  
ing. Ispas Cornel Viorel  
Data: 07.11.2019

S = 4215.503 mp

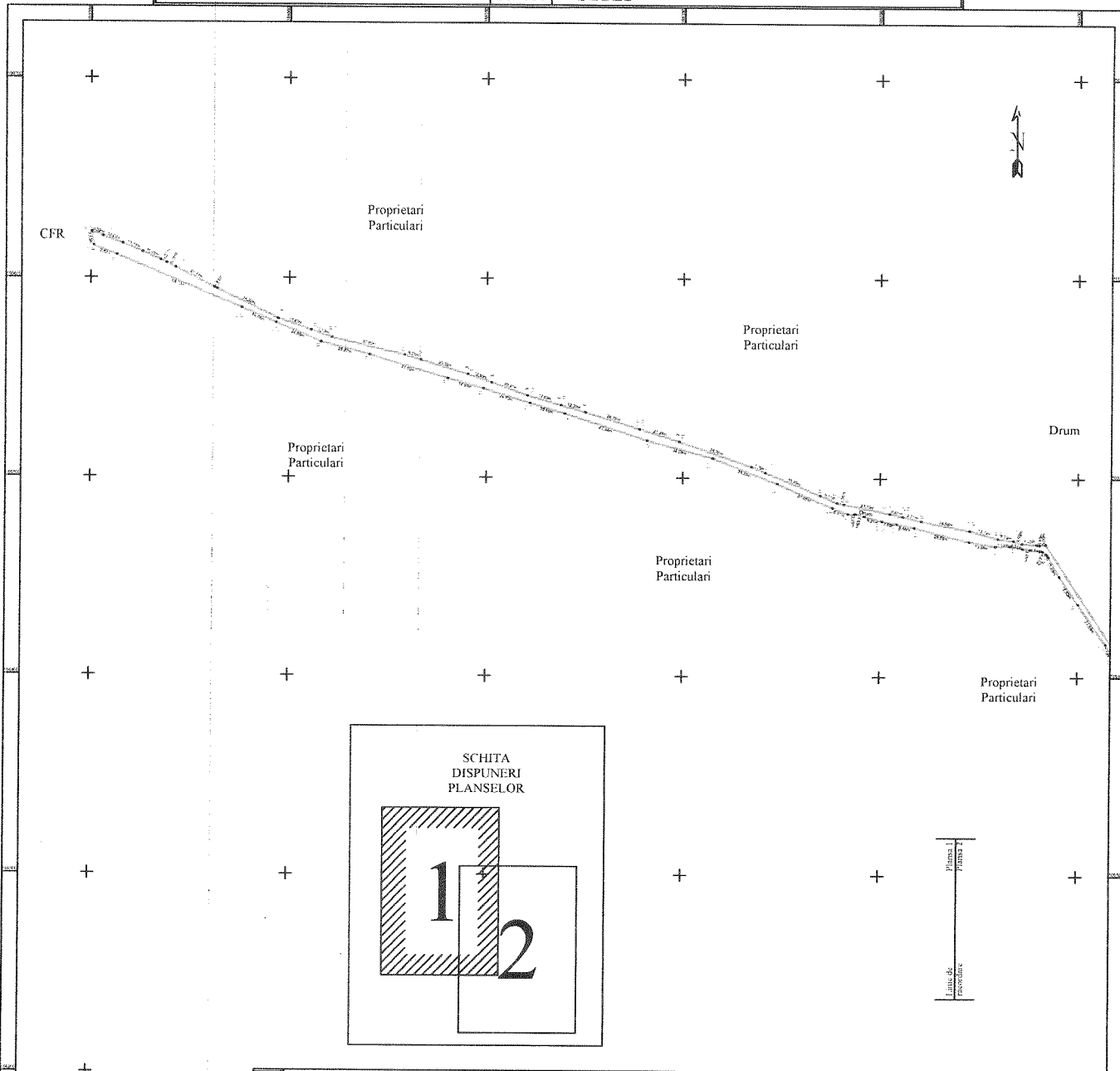


# Plan de amplasament și delimitare a imobilului

Scara 1 : 2000

|                     |                 |  |
|---------------------|-----------------|--|
| Nr.cadastral :      | Suprafața măs.: | Adresa imobilului :  |
|                     | 4216 mp         | Imobilul este situat în extravilanul UAT SEBES, jud. Alba, ID 3852, sector 6 |
| Nr. Carte Funciară: | U.A.T.          | SEBES  |

Anexa nr.1.35



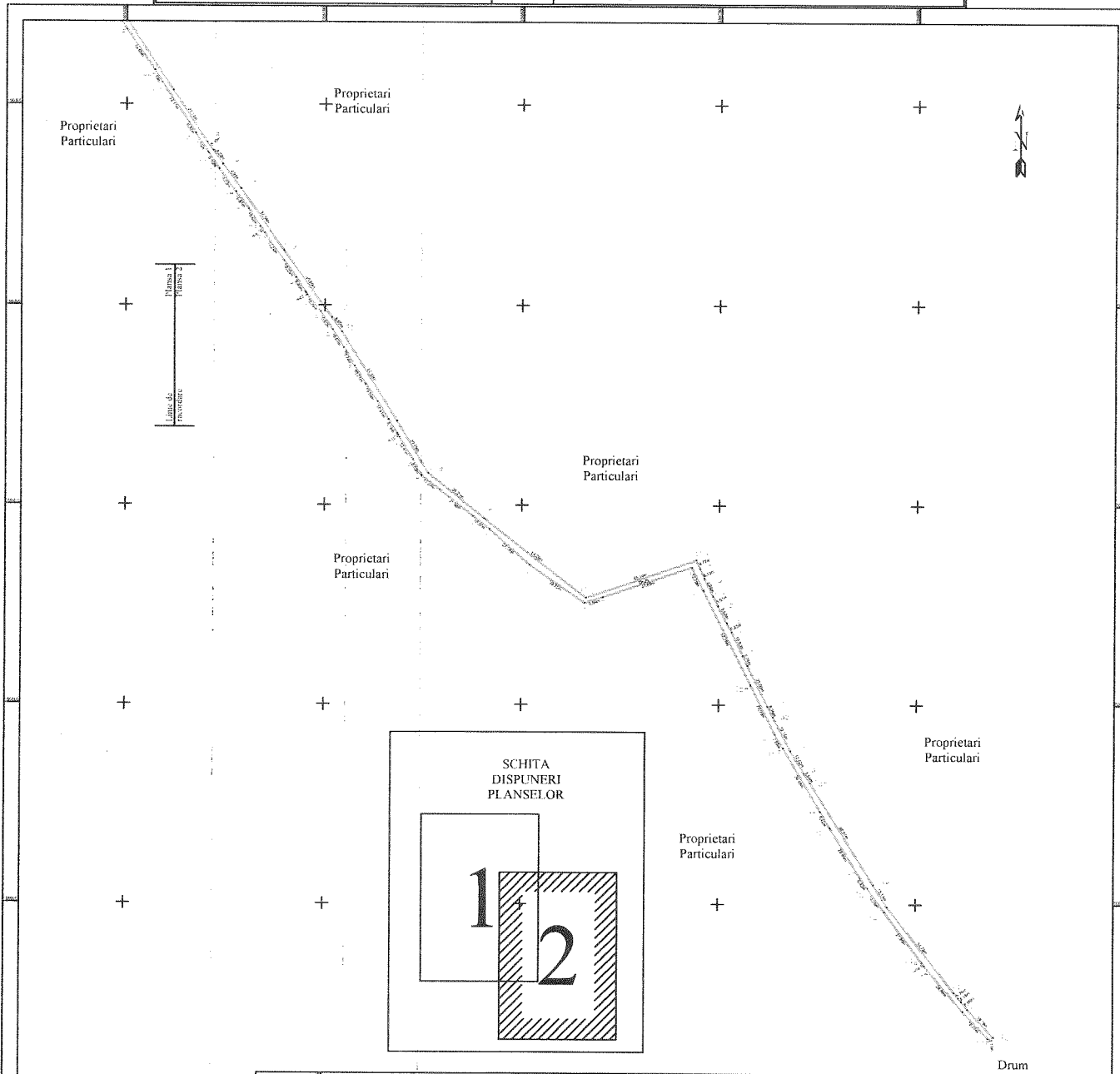
| A. Date referitoare la teren   |                        |  |  |
|--|------------------------|--|--|
| Nr. parcela  | Categoria de folosință | Suprafața (mp)   | Mențiuni                               |
| 47   | drum                   | 4216   | Drum                                   |
| Total  |                        | 4216   |  |
| B. Date referitoare la construcții   |                        |  |  |
| Cod  | Destinație             | Suprafața construită la sol ( mp )   | Mențiuni                               |
|  |                        |  | Proprietari Particulari                |
| Total  |                        |  |  |
| Suprafața totală măsurată a imobilului = 4216 mp<br>Suprafața din act = 4216 mp  |                        |  |  |
| Executant: Ispas Cornel Viorel<br>Confirm executarea măsurătorilor în teren, corectitudinea întocmirii documentației cadastrale și corespondența acesteia cu realitatea din teren. |                        | Inspector:<br>Confirm introducerea în baza de date integrată și atribuirea numărului cadastral |  |
| Date: 07.11.2019   | Semnatura și ștampila  | Data .....   | Ștampila BCPI      Semnatura și parafa |

# Plan de amplasament și delimitare a imobilului

Scara 1 : 2000

|                     |                            |   |
|---------------------|----------------------------|---|
| Nr.cadastral :      | Suprafața măs.:<br>4216 mp | Adresa imobilului : Imobilul este situat în extravilanul UAT<br>SEBES, jud. Alba, ID 3852, sector 6 |
| Nr. Carte Funciară: | U.A.T.                     | SEBES   |

Anexa nr.1.35



| A. Date referitoare la teren   |                        |   |                         |
|--|------------------------|---|-------------------------|
| Nr. parcela  | Categoria de folosință | Suprafața (mp)  | Mențiuni                |
| 47   | drum                   | 4216  | Drum                    |
| Total  |                        | 4216  |                         |
| B. Date referitoare la construcții   |                        |   |                         |
| Cod  | Destinație             | Suprafața construită la sol ( mp )  | Mențiuni                |
|  |                        |   |                         |
|  |                        |   | Proprietari Particulari |
| Total  |                        |   |                         |
| Suprafața totală măsurată a imobilului = 4216 mp<br>Suprafața din act = 4216 mp  |                        |   |                         |
| Executant: Ispas Cornel Viorel<br>Confirm executarea măsurătorilor în teren, corectitudinea întocmirii documentației cadastrale și corespondența acesteia cu realitatea din teren.<br><br>Data: 07.11.2019 |                        | Inspector:<br>Confirm introducerea în baza de date integrată și atribuirea numărului cadastral<br><br>Data ..... Ștampila BCPI      Semnatura și parafa |                         |
| Semnatura și ștampila  |                        |   |                         |

# CALCULUL ANALITIC AL SUPRAFETELOR

## SISTEM DE PROIECTIE " STEREOGRAFIC 70 "

### TERENURI

INVENTAR DE COORDONATE

| Nr. Pct. | X [m]      | Y [m]      |
|----------|------------|------------|
| 1        | 500363.388 | 386025.846 |
| 2        | 500372.315 | 386017.326 |
| 3        | 500379.725 | 386009.863 |
| 4        | 500386.515 | 386002.314 |
| 5        | 500393.021 | 385995.465 |
| 6        | 500377.522 | 386007.230 |
| 7        | 500367.883 | 386013.402 |
| 8        | 500361.240 | 386019.453 |
| 9        | 500342.571 | 386038.106 |
| 10       | 500236.576 | 386149.101 |
| 11       | 500233.675 | 386158.387 |
| 12       | 500220.022 | 386203.619 |
| 13       | 500217.723 | 386208.171 |
| 14       | 500216.412 | 386207.810 |
| 15       | 500214.852 | 386217.892 |
| 16       | 500202.433 | 386267.236 |
| 17       | 500194.929 | 386280.630 |
| 18       | 500167.272 | 386340.149 |
| 19       | 500152.222 | 386371.385 |
| 20       | 500089.343 | 386511.253 |
| 21       | 500084.124 | 386521.026 |
| 22       | 500075.115 | 386537.897 |
| 23       | 500065.479 | 386574.771 |
| 24       | 500034.315 | 386615.122 |
| 25       | 500017.391 | 386643.581 |
| 26       | 499997.593 | 386672.170 |
| 27       | 499982.926 | 386692.534 |
| 28       | 499974.165 | 386705.854 |
| 29       | 499966.323 | 386716.574 |
| 30       | 499962.805 | 386725.184 |
| 31       | 499954.164 | 386740.485 |
| 32       | 499946.971 | 386750.556 |
| 33       | 499943.129 | 386765.500 |
| 34       | 499936.619 | 386782.583 |
| 35       | 499928.615 | 386808.916 |
| 36       | 499925.859 | 386820.807 |
| 37       | 499916.269 | 386870.357 |
| 38       | 499913.229 | 386879.013 |
| 39       | 499913.351 | 386899.330 |
| 40       | 499911.240 | 386961.345 |
| 41       | 499910.469 | 386980.353 |
| 42       | 499910.100 | 386995.081 |
| 43       | 499922.703 | 386993.162 |
| 44       | 499924.871 | 386995.149 |
| 45       | 499924.891 | 386994.736 |
| 46       | 499925.043 | 386991.616 |
| 47       | 499933.591 | 386974.477 |
| 48       | 499932.832 | 386936.785 |
| 49       | 499935.555 | 386823.924 |
| 50       | 499937.168 | 386815.750 |
| 51       | 499943.828 | 386795.016 |
| 52       | 499944.888 | 386780.787 |
| 53       | 499945.831 | 386785.911 |
| 54       | 499949.559 | 386773.048 |
| 55       | 499957.987 | 386761.553 |
| 56       | 499958.014 | 386749.989 |
| 57       | 499965.542 | 386736.871 |
| 58       | 499970.910 | 386728.188 |
| 59       | 499974.277 | 386722.965 |
| 60       | 499978.651 | 386716.184 |
| 61       | 499995.853 | 386699.780 |
| 62       | 499999.824 | 386683.359 |
| 63       | 500004.909 | 386675.294 |
| 64       | 500009.191 | 386667.824 |
| 65       | 500011.450 | 386664.777 |
| 66       | 500011.591 | 386664.605 |
| 67       | 500030.713 | 386634.013 |
| 68       | 500034.145 | 386627.879 |
| 69       | 500047.206 | 386604.532 |
| 70       | 500071.723 | 386560.837 |
| 71       | 500072.405 | 386559.041 |
| 72       | 500073.843 | 386556.974 |
| 73       | 500075.205 | 386554.172 |
| 74       | 500077.568 | 386549.937 |
| 75       | 500083.036 | 386540.456 |
| 76       | 500086.805 | 386531.889 |
| 77       | 500093.425 | 386522.794 |
| 78       | 500097.405 | 386513.731 |
| 79       | 500102.751 | 386503.653 |
| 80       | 500111.690 | 386483.359 |
| 81       | 500114.241 | 386479.192 |
| 82       | 500116.515 | 386475.470 |
| 83       | 500117.145 | 386474.596 |
| 84       | 500119.647 | 386468.656 |
| 85       | 500124.649 | 386459.789 |
| 86       | 500128.537 | 386451.021 |
| 87       | 500132.034 | 386441.438 |
| 88       | 500136.790 | 386431.374 |
| 89       | 500140.846 | 386421.835 |
| 90       | 500144.969 | 386412.901 |
| 91       | 500147.912 | 386408.418 |
| 92       | 500148.424 | 386407.821 |
| 93       | 500148.922 | 386406.847 |
| 94       | 500153.127 | 386397.682 |
| 95       | 500158.435 | 386389.076 |
| 96       | 500163.120 | 386379.681 |
| 97       | 500167.139 | 386370.493 |
| 98       | 500170.694 | 386360.316 |
| 99       | 500174.128 | 386350.903 |
| 100      | 500178.170 | 386341.442 |
| 101      | 500179.607 | 386338.411 |
| 102      | 500182.607 | 386332.079 |
| 103      | 500187.378 | 386322.365 |
| 104      | 500192.387 | 386313.003 |
| 105      | 500197.205 | 386303.822 |
| 106      | 500201.655 | 386294.582 |
| 107      | 500204.379 | 386294.476 |
| 108      | 500205.411 | 386280.344 |
| 109      | 500205.674 | 386279.288 |
| 110      | 500206.854 | 386274.561 |
| 111      | 500206.494 | 386264.788 |
| 112      | 500211.577 | 386256.799 |
| 113      | 500212.772 | 386255.069 |
| 114      | 500213.100 | 386254.030 |
| 115      | 500215.781 | 386245.542 |
| 116      | 500216.555 | 386243.439 |
| 117      | 500218.227 | 386237.279 |
| 118      | 500218.637 | 386236.422 |
| 119      | 500222.857 | 386227.608 |
| 120      | 500226.597 | 386217.918 |
| 121      | 500230.116 | 386207.099 |
| 122      | 500232.627 | 386198.225 |
| 123      | 500235.327 | 386186.725 |
| 124      | 500237.494 | 386176.962 |
| 125      | 500239.352 | 386166.712 |
| 126      | 500240.190 | 386160.867 |
| 127      | 500242.389 | 386156.921 |
| 128      | 500248.656 | 386148.180 |
| 129      | 500257.939 | 386137.941 |
| 130      | 500270.187 | 386124.929 |
| 131      | 500278.802 | 386113.297 |
| 132      | 500293.405 | 386097.650 |
| 133      | 500337.200 | 386049.283 |

S = 10447,074 mp

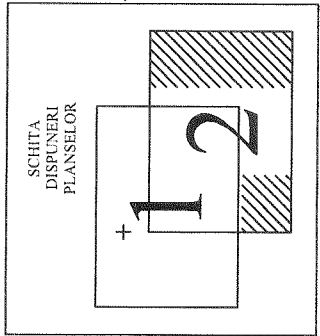
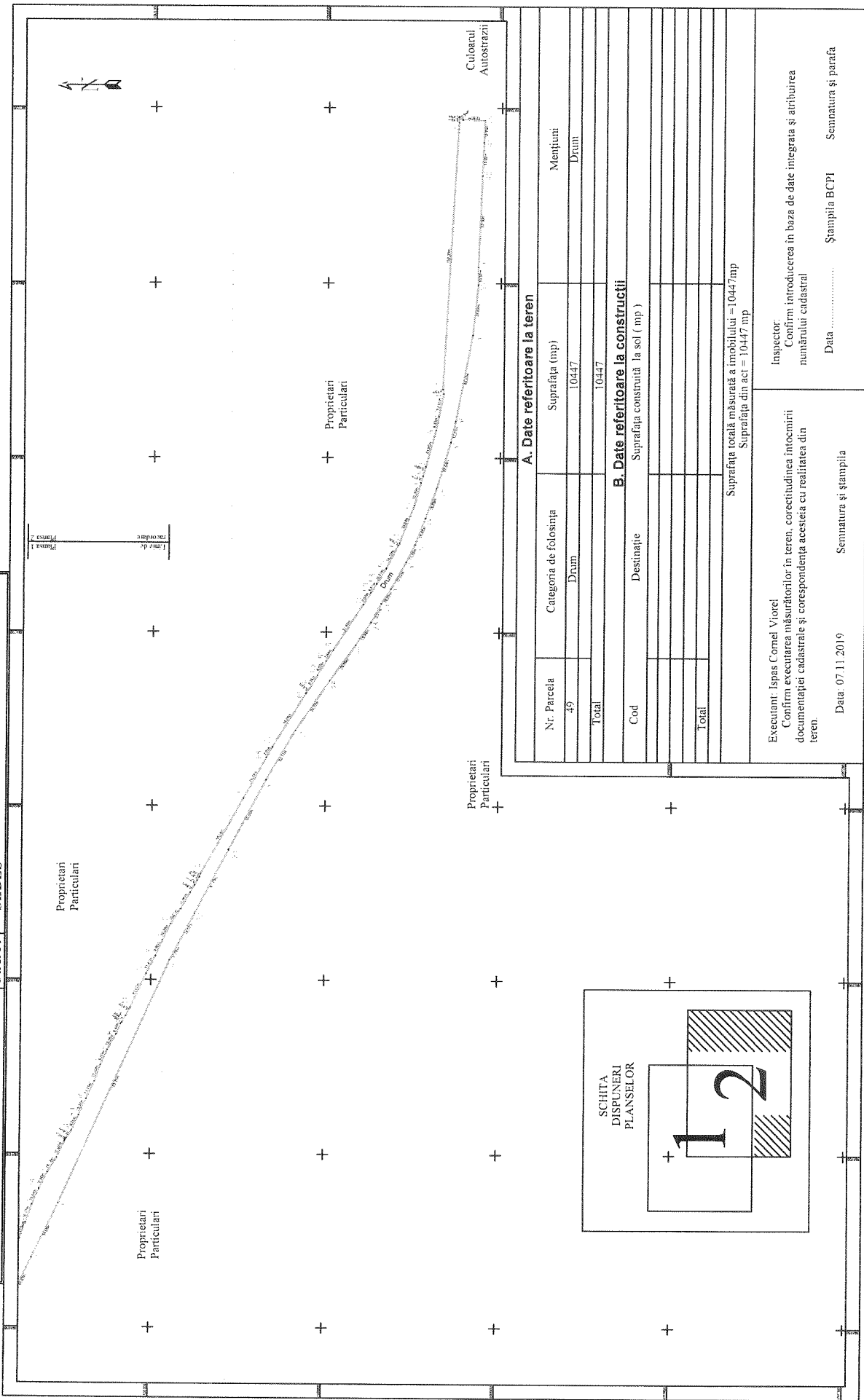
EXECUTANT:  
Denisa GEO-TOP-STAR S.R.L.prln  
ing. Ispas Cornel Viorel  
Data: 07.11.2019



# Plan de amplasament și delimitare a imobilului

Scara 1 : 2000

|                     |                             |  |
|---------------------|-----------------------------|--|
| Nr.cadastral :      | Suprafața măs.:<br>10447 mp | Adresa imobilului : Imobilul este situat în extravilanul UAT<br>SEBES, ID 3853, Sector 6, jud. Alba. |
| Nr. Carte Funciară: | U.A.T. SEBES                |  |



| A. Date referitoare la teren   |                                    |
|--|------------------------------------|
| Nr. Parcela  | Suprafața (mp)                     |
| 49   | 10447                              |
| Total  | 10447                              |
| B. Date referitoare la construcții   |                                    |
| Cod  | Suprafața construită la sol ( mp ) |
|  |                                    |
| Total  |                                    |
| Suprafața totală măsurată a imobilului = 10447mp<br>Suprafața din aci = 10447 mp |                                    |

|  |  |
|--|--|
| Executant: Ispas Cornel Viorel<br>Confirm executarea măsurătorilor în teren, corectitudinea întocmirii documentației cadastrale și corespondența acesteia cu realitatea din teren. | Inspector:<br>Confirm introducerea în baza de date integrată și atribuirea numărului cadastral |
| Data: 07.11.2019   | Data: .....  |
| Semnătura și ștampila  | Semnătura și ștampila  |

CALCULUL ANALITIC AL SUPRAFETELOR  
SISTEM DE PROIECTIE " STEREOGRAFIC 70 "  
TERENURI

---

---

INVENTAR DE COORDONATE

| Nr.<br>Pct. | X<br>[m]   | Y<br>[m]   |
|-------------|------------|------------|
| 1           | 499910.469 | 386980.353 |
| 2           | 499910.103 | 386992.988 |
| 3           | 499697.715 | 386756.852 |
| 4           | 499691.027 | 386749.416 |
| 5           | 499697.573 | 386742.387 |
| 6           | 499702.235 | 386747.576 |
| 7           | 499791.439 | 386846.855 |
| 8           | 499819.882 | 386878.512 |
| 9           | 499826.553 | 386885.936 |
| 10          | 499896.662 | 386964.818 |

S = 3021,637 mp

EXECUTANT:

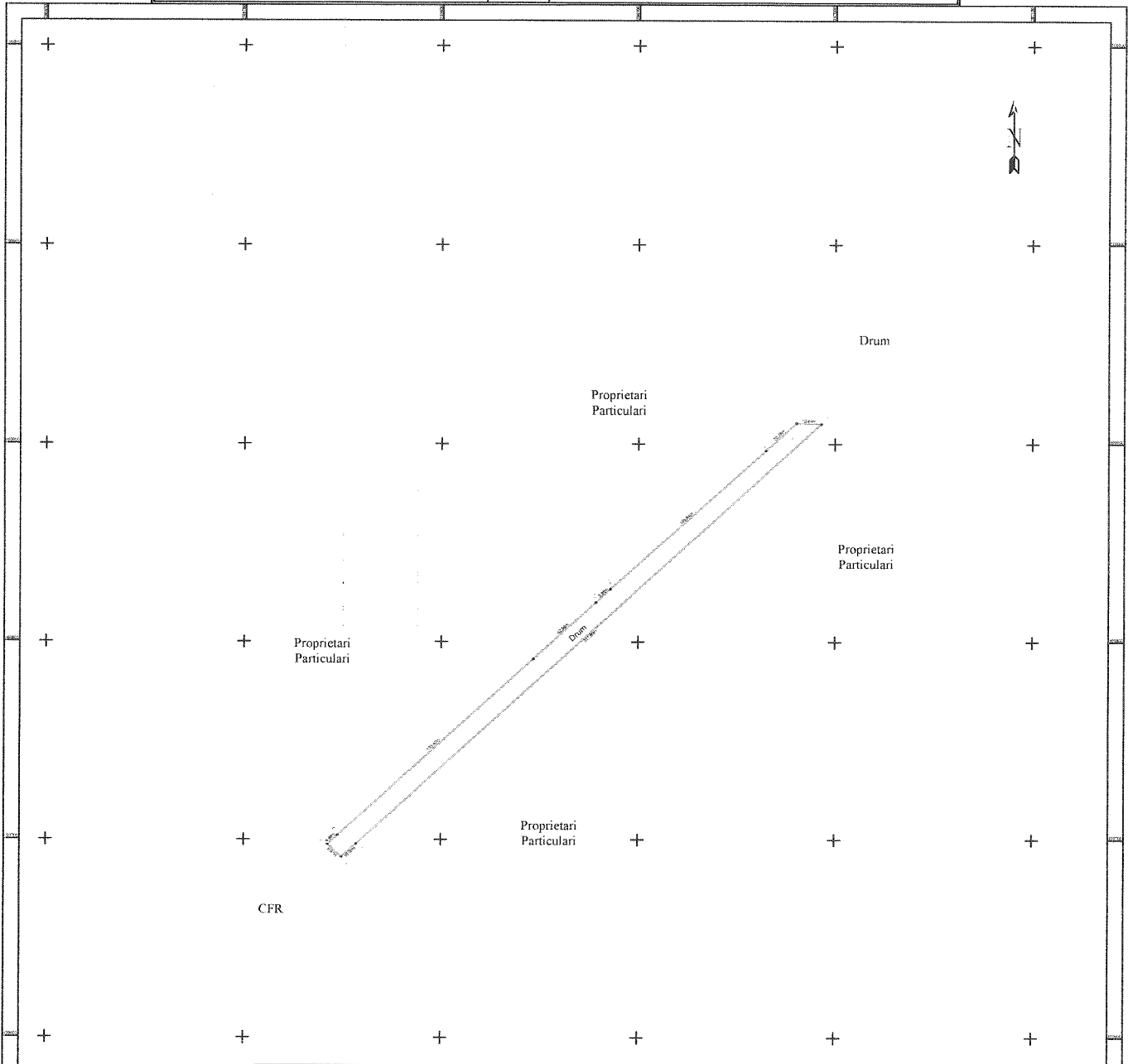
Denisa GEO-TOP-STAR S.R.L.prin  
ing. Ispas Cornel Viorel  
Data: 07.11.2019

# Plan de amplasament și delimitare a imobilului

Scara 1 : 2000

|                     |                 |  |  |
|---------------------|-----------------|--|--|
| Nr.cadastral :      | Suprafața măs.: | Adresa imobilului : Imobilul este situat în extravilanul UAT |  |
|                     | 3022 mp         | SEBES, jud. Alba, ID 3855, sector 6                          |  |
| Nr. Carte Funciară: | U.A.T.          | SEBES  |  |

Anexa nr.1.35



| A. Date referitoare la teren   |                        |  |                         |
|--|------------------------|--|-------------------------|
| Nr. parcela  | Categoria de folosință | Suprafața (mp)   | Mențiuni                |
| 50   | drum                   | 3022   | Drum                    |
| Total  |                        | 3022   |                         |
| B. Date referitoare la construcții   |                        |  |                         |
| Cod  | Destinație             | Suprafața construită la sol ( mp )   | Mențiuni                |
|  |                        |  |                         |
|  |                        |  | Proprietari Particulari |
| Total  |                        |  |                         |
| Suprafața totală măsurată a imobilului = 3022 mp<br>Suprafața din act = 3022 mp  |                        |  |                         |
| Executant: Ispas Cornel Viorel<br>Confirm executarea măsurătorilor în teren, corectitudinea întocmirii documentației cadastrale și corespondența acestora cu realitatea din teren. |                        | Inspector:<br>Confirm introducerea în baza de date integrată și atribuirea numărului cadastral |                         |
| Data: 07.11.2019   |                        | Ștampila BCPI      Semnatura și parafa   |                         |

CALCULUL ANALITIC AL SUPRAFETELOR  
SISTEM DE PROIECTIE " STEREOGRAFIC 70 "  
TERENURI

---

INVENTAR DE COORDONATE

| No.<br>Pnt. | X<br>[m]   | Y<br>[m]   |
|-------------|------------|------------|
| 1           | 502166.378 | 386409.601 |
| 2           | 502167.091 | 386412.829 |
| 3           | 502175.083 | 386409.695 |
| 4           | 502180.433 | 386406.981 |
| 5           | 502193.200 | 386384.449 |
| 6           | 502198.267 | 386368.832 |
| 7           | 502195.567 | 386367.212 |
| 8           | 502186.037 | 386393.936 |
| 9           | 502178.008 | 386405.155 |
| 10          | 502170.148 | 386408.687 |
| 11          | 502169.792 | 386408.846 |

S = 156 mp

EXECUTANT:

Denisa GEO-TOP-STAR S.R.L.prin

ing. Ispas Cornel Viorel

Data: 08.11.2019

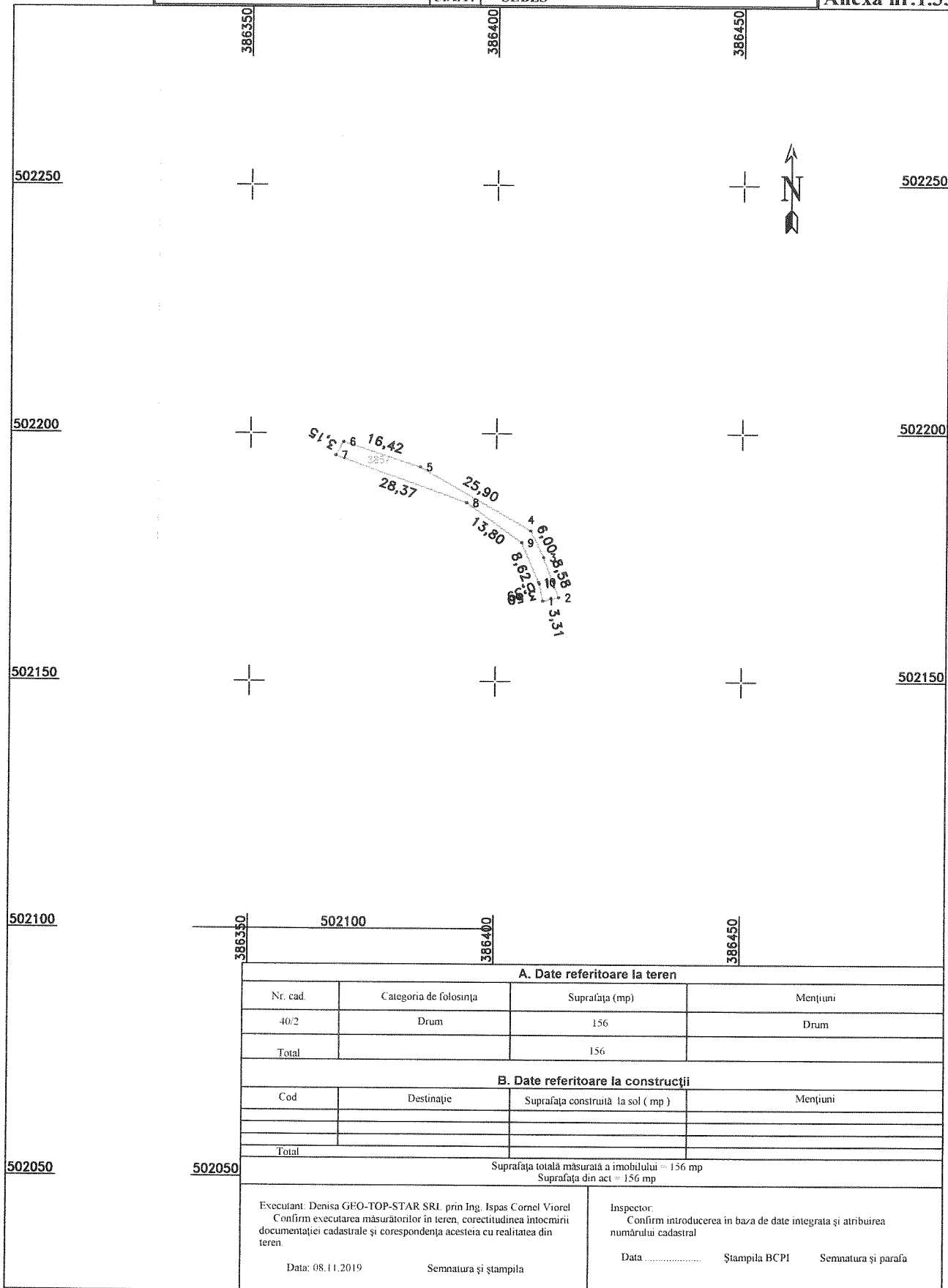


## Plan de amplasament și delimitare a imobilului

Scara 1 : 1000

|                     |                           |   |
|---------------------|---------------------------|---|
| Nr.cadastral :      | Suprafața măs.:<br>156 mp | Adresa imobilului : Imobilul este situat în extravilanul UAT Sebes, ID 3857, Sector 6, jud. Alba. |
| Nr. Carte Funciară: | U.A.T.                    | SEBES   |

**Anexa nr.1.35**



| A. Date referitoare la teren   |                        |   |          |
|--|------------------------|---|----------|
| Nr. cad.   | Categorie de folosință | Suprafața (mp)  | Mențiuni |
| 40/2   | Drum                   | 156   | Drum     |
| <b>Total</b>   |                        | 156   |          |
| B. Date referitoare la construcții   |                        |   |          |
| Cod  | Destinație             | Suprafața construită la sol ( mp )  | Mențiuni |
|  |                        |   |          |
|  |                        |   |          |
|  |                        |   |          |
| <b>Total</b>   |                        |   |          |
| Suprafața totală măsurată a imobilului = 156 mp<br>Suprafața din act = 156 mp  |                        |   |          |
| Executant: Denisa GEO-TOP-STAR SRL prin Ing. Ispas Cornel Viorel<br>Confirm executarea măsurătorilor în teren, corectitudinea întocmirii documentației cadastrale și corespondența acestora cu realitatea din teren.<br><br>Data: 08.11.2019 |                        | Inspector:<br>Confirm introducerea în baza de date integrată și atribuirea numărului cadastral<br><br>Data ..... Ștampila BCPI      Semnatura și parafa |          |

CALCULUL ANALITIC AL SUPRAFETELOR  
SISTEM DE PROIECTIE " STEREOGRAFIC 70 "  
TERENURI

---

| No.<br>Pnt. | X<br>[m]   | Y<br>[m]   |
|-------------|------------|------------|
| 1           | 502786.047 | 386723.582 |
| 2           | 502790.862 | 386726.442 |
| 3           | 502784.817 | 386742.568 |
| 4           | 502740.627 | 386860.454 |
| 5           | 502695.074 | 386981.973 |
| 6           | 502690.488 | 386994.209 |
| 7           | 502684.659 | 386993.180 |
| 8           | 502688.809 | 386981.026 |
| 9           | 502692.233 | 386970.997 |
| 10          | 502706.737 | 386932.427 |
| 11          | 502711.066 | 386920.817 |
| 12          | 502726.220 | 386879.163 |
| 13          | 502756.603 | 386796.510 |

S = 1929.043 mp

EXECUTANT:  
Denisa GEO-TOP-STAR S.R.L.prin  
ing. Ispas Cornel Viorel  
Data: 08.11.2019



CALCULUL ANALITIC AL SUPRAFETELOR  
SISTEM DE PROIECTIE " STEREOGRAFIC 70 "  
TERENURI

---

INVENTAR DE COORDONATE

| Nr.<br>Pct. | X<br>[m]   | Y<br>[m]   |
|-------------|------------|------------|
| 1           | 500241.615 | 384665.220 |
| 2           | 500240.257 | 384666.573 |
| 3           | 500273.674 | 384715.133 |
| 4           | 500293.368 | 384751.817 |
| 5           | 500295.841 | 384756.419 |
| 6           | 500311.339 | 384794.211 |
| 7           | 500325.150 | 384834.313 |
| 8           | 500327.696 | 384838.709 |
| 9           | 500333.390 | 384852.612 |
| 10          | 500333.965 | 384856.684 |
| 11          | 500367.359 | 384948.001 |
| 12          | 500367.471 | 384948.276 |
| 13          | 500370.922 | 384956.615 |
| 14          | 500373.451 | 384962.510 |
| 15          | 500374.011 | 384964.033 |
| 16          | 500403.038 | 385018.206 |
| 17          | 500407.314 | 385026.151 |
| 18          | 500408.438 | 385028.240 |
| 19          | 500413.940 | 385038.590 |
| 20          | 500416.590 | 385043.390 |
| 21          | 500419.601 | 385048.980 |
| 22          | 500421.789 | 385053.045 |
| 23          | 500428.292 | 385065.231 |
| 22          | 500421.789 | 385053.045 |
| 24          | 500412.686 | 385035.878 |
| 25          | 500393.646 | 384998.405 |
| 26          | 500382.309 | 384976.144 |
| 27          | 500370.760 | 384948.977 |
| 28          | 500367.717 | 384937.710 |
| 29          | 500363.931 | 384927.301 |
| 30          | 500356.266 | 384906.898 |
| 31          | 500347.722 | 384884.843 |
| 32          | 500340.107 | 384866.515 |
| 33          | 500328.788 | 384839.629 |
| 34          | 500319.197 | 384811.412 |
| 35          | 500313.530 | 384792.964 |
| 36          | 500297.388 | 384755.344 |
| 37          | 500293.368 | 384747.179 |
| 38          | 500289.263 | 384738.842 |
| 39          | 500274.840 | 384713.864 |

S = 862,13 mp


EXECUTANT:  
Denisa GEO-TOP-STAR S.R.L.prin  
ing. Ispas Cornel Viorel  
Data: 11.11.2019

# Plan de amplasament și delimitare a imobilului

Scara 1 : 2000

|                     |                 |  |
|---------------------|-----------------|--|
| Nr.cadastral :      | Suprafața măs.: | Adresa imobilului : Imobilul este situat în extravilanul UAT |
|                     | 862 mp          | SEBES, ID 3362, SECTOR 16, jud. Alba.                        |
| Nr. Carte Funciară: | U.A.T.          | SEBES  |

Anexa nr.1.35



| A. Date referitoare la teren   |                        |  |          |
|--|------------------------|--|----------|
| Nr. parcela  | Categoria de folosința | Suprafața (mp)   | Mențiuni |
| 56/1   | neproductiv - PDT      | 862  | PDT      |
| <b>Total</b>   |                        | <b>862</b>   |          |
| B. Date referitoare la construcții   |                        |  |          |
| Cod  | Destinație             | Suprafața construită la sol ( mp )   | Mențiuni |
|  |                        |  |          |
|  |                        |  |          |
| <b>Total</b>   |                        |  |          |
| Suprafața totală măsurată a imobilului = 862 mp<br>Suprafața din act = 862 mp  |                        |  |          |
| Executant: Ispas Cornel Viorel<br>Confirm executarea măsurătorilor în teren, corectitudinea întocmirii documentației cadastrale și corespondența acesteia cu realitatea din teren. |                        | Inspector:<br>Confirm introducerea în baza de date integrată și atribuirea numărului cadastral |          |
| Data: 11.11.2019   |                        | Ștampila BCPI      Semnatura și parafa   |          |

CALCULUL ANALITIC AL SUPRAFETELOR  
SISTEM DE PROIECTIE " STEREOGRAFIC 70 "  
TERENURI

---

---

INVENTAR DE COORDONATE

| No.<br>Pnt. | X<br>[m]   | Y<br>[m]   |
|-------------|------------|------------|
| 1           | 500428.292 | 385065.231 |
| 2           | 500429.343 | 385067.084 |
| 3           | 500434.642 | 385076.926 |
| 4           | 500437.402 | 385082.054 |
| 5           | 500440.530 | 385086.307 |
| 6           | 500442.650 | 385089.276 |

S = 11 mp

EXECUTANT:

Denisa GEO-TOP-STAR S.R.L.prln

ing. Ispas Cornel Viorel

Data: 08.11.2019

## Plan de amplasament și delimitare a imobilului

Scara 1 : 1000

|                     |                          |  |
|---------------------|--------------------------|--|
| Nr.cadastral :      | Suprafața măs.:<br>11 mp | Adresa imobilului : Imobilul este situat în extravilanul UAT Sebes, ID 3363, Sector 16, jud. Alba. |
| Nr. Carte Funciară: | U.A.T.                   | SEBES  |

**Anexa nr.1.35**

500450
385050
385100
385150
500450

Proprietari Particulari

Proprietari Particulari

500400
+
+
+
500400

500350
+
+
+
500350

500300
+
+
+
500300

500250
385050
385100
385150
500250

| A. Date referitoare la teren  |                        |   |          |
|---|------------------------|---|----------|
| Nr cad  | Categoria de folosința | Suprafața (mp)  | Mențiuni |
| 56/7  | neproductiv-pdt        | 11  | pdt      |
| <b>Total</b>  |                        | 11  |          |
| B. Date referitoare la construcții  |                        |   |          |
| Cod   | Destinație             | Suprafața construită la sol ( mp )  | Mențiuni |
|   |                        |   |          |
| <b>Total</b>  |                        |   |          |
| Suprafața totală măsurată a imobilului = 11 mp<br>Suprafața din act = 11 mp   |                        |   |          |
| Executant: Denisa GEO-TOP-STAR SRL, prin Ing. Ispas Cornel Viorel<br>Confirm executarea măsurătorilor în teren, corectitudinea întocmirii documentației cadastrale și corespondența acesteia cu realitatea din teren.<br><br>Data: 08.11.2019 |                        | Inspector:<br>Confirm introducerea în baza de date integrată și atribuirea numărului cadastral<br><br>Data ..... Ștampila BCP!      Semnatura și parafa |          |

# CALCULUL ANALITIC AL SUPRAFETELOR SISTEM DE PROIECTIE " STEREOGRAFIC 70 "

## TERENURI

### INVENTAR DE COORDONATE

| No. Pnt. | X [m]      | Y [m]      |
|----------|------------|------------|
| 40       | 500442.650 | 385089.276 |
| 41       | 500445.231 | 385091.671 |
| 42       | 500456.892 | 385107.274 |
| 43       | 500465.380 | 385120.167 |
| 44       | 500469.374 | 385126.234 |
| 45       | 500478.657 | 385142.928 |
| 46       | 500480.388 | 385147.106 |
| 47       | 500488.644 | 385167.031 |
| 48       | 500500.022 | 385194.513 |
| 49       | 500509.663 | 385219.512 |
| 50       | 500518.914 | 385241.918 |
| 51       | 500521.331 | 385246.347 |
| 52       | 500532.567 | 385278.949 |
| 53       | 500535.697 | 385285.386 |
| 54       | 500537.918 | 385290.636 |
| 55       | 500546.756 | 385311.140 |
| 56       | 500553.699 | 385329.814 |
| 57       | 500559.216 | 385351.382 |
| 58       | 500563.185 | 385376.163 |
| 59       | 500564.791 | 385396.544 |
| 60       | 500567.583 | 385415.599 |
| 61       | 500568.183 | 385435.860 |
| 62       | 500569.451 | 385458.041 |
| 63       | 500570.264 | 385481.137 |
| 64       | 500569.024 | 385502.747 |
| 65       | 500567.439 | 385523.153 |
| 66       | 500566.371 | 385543.191 |
| 67       | 500563.964 | 385563.029 |
| 68       | 500562.838 | 385568.507 |
| 69       | 500557.770 | 385592.658 |
| 70       | 500555.276 | 385610.686 |
| 71       | 500550.627 | 385630.404 |
| 72       | 500545.663 | 385649.720 |
| 73       | 500539.995 | 385670.051 |
| 74       | 500533.188 | 385689.623 |
| 75       | 500525.617 | 385710.482 |
| 76       | 500519.293 | 385723.969 |
| 77       | 500510.286 | 385741.684 |
| 78       | 500499.790 | 385756.126 |
| 79       | 500494.057 | 385765.930 |
| 80       | 500493.632 | 385773.917 |
| 81       | 500488.522 | 385769.779 |
| 82       | 500516.893 | 385721.855 |
| 83       | 500539.114 | 385662.634 |
| 84       | 500552.205 | 385616.446 |
| 85       | 500554.658 | 385603.788 |
| 86       | 500562.544 | 385563.037 |
| 87       | 500563.523 | 385552.048 |
| 88       | 500565.081 | 385535.276 |
| 89       | 500566.081 | 385524.502 |
| 90       | 500566.189 | 385523.378 |
| 91       | 500567.863 | 385505.899 |
| 92       | 500567.909 | 385501.978 |
| 93       | 500568.368 | 385460.915 |
| 94       | 500568.326 | 385460.024 |
| 95       | 500566.804 | 385428.296 |
| 96       | 500565.661 | 385413.069 |
| 97       | 500564.332 | 385395.525 |
| 98       | 500560.983 | 385365.805 |
| 99       | 500560.550 | 385362.593 |
| 100      | 500554.561 | 385337.121 |
| 101      | 500551.398 | 385324.315 |
| 102      | 500547.401 | 385314.415 |
| 103      | 500546.126 | 385311.245 |
| 104      | 500542.543 | 385302.337 |
| 105      | 500534.197 | 385282.503 |
| 106      | 500532.487 | 385278.992 |
| 107      | 500526.476 | 385262.697 |
| 108      | 500523.276 | 385254.773 |
| 109      | 500517.999 | 385241.732 |
| 110      | 500512.282 | 385227.605 |
| 111      | 500506.344 | 385212.925 |
| 112      | 500501.334 | 385200.555 |
| 113      | 500496.441 | 385188.449 |
| 114      | 500489.551 | 385171.423 |
| 115      | 500484.859 | 385159.821 |
| 116      | 500480.225 | 385148.369 |
| 117      | 500478.138 | 385143.209 |
| 118      | 500474.961 | 385137.725 |
| 119      | 500469.171 | 385127.733 |
| 120      | 500463.428 | 385117.822 |
| 121      | 500462.387 | 385116.025 |
| 122      | 500455.682 | 385106.909 |
| 123      | 500453.057 | 385103.339 |
| 124      | 500447.692 | 385096.045 |

S = 1078.329mp

EXECUTANT:

Denisa GEO-TOP-STAR S.R.L.prin

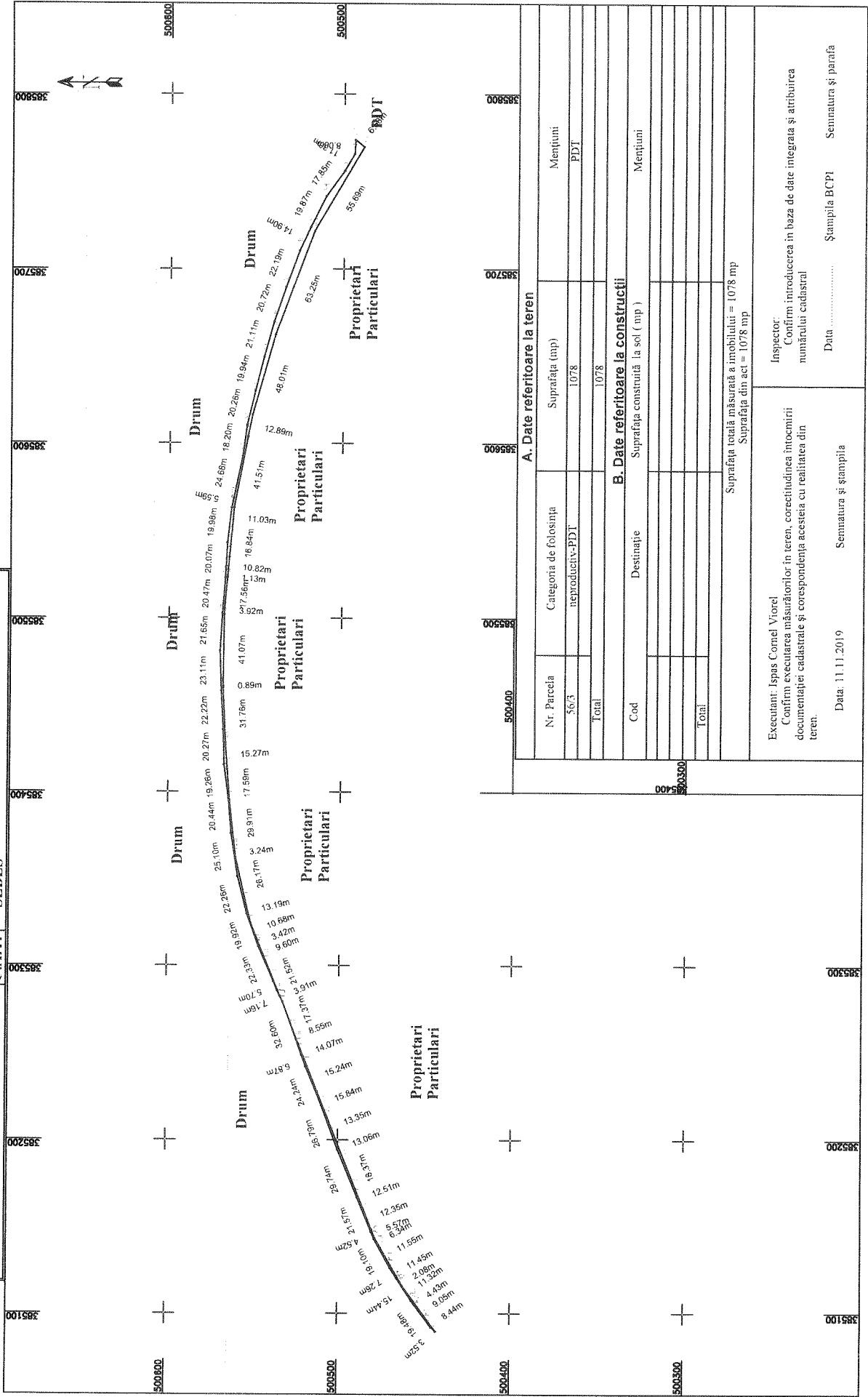
ing. Ispas Cornel Viorel



**Plan de amplasament și delimitare a imobilului**  
Scara 1 : 2000

|                                   |                            |   |
|-----------------------------------|----------------------------|---|
| Nr.cadastral :                    | Suprafața măs.:<br>1078 mp | Adresa imobilului : Imobilul este situat în extravilanul UAT<br>SEBES, ID 4201, Sector 16, jud. Alba. |
| N.E. Carte Funciara: U.A.T. SEBES |                            |   |

**Anexa nr.1.35**



| A. Date referitoare la teren       |                        |
|------------------------------------|------------------------|
| Nr. Parcela                        | Categoria de folosința |
| 56.3                               | neproductiv-PDT        |
| Total                              | 1078                   |
| B. Date referitoare la construcții |                        |
| Cod                                | Destinație             |
|                                    | Mențiuni               |
| Total                              |                        |

Suprafața totală măsurată a imobilului = 1078 mp  
Suprafața din aci = 1078 mp

Inspector:  
Confirm introducerea in baza de date integrata și atribuirea numărului cadastral

Data ..... Ștampila BCPJ Semnatura și parafă

Executant: Ispas Comel Viorel  
Confirm executarea măsurătorilor în teren, corectitudinea întocmirii documentației cadastrale și corespondența acesteia cu realitatea din teren.

Data: 11.11.2019 Semnatura și ștampila

CALCULUL ANALITIC AL SUPRAFETELOR  
SISTEM DE PROIECTIE " STEREOGRAFIC 70 "  
TERENURI

---

---

INVENTAR DE COORDONATE

| No.<br>Pnt. | X<br>[m]   | Y<br>[m]   |
|-------------|------------|------------|
| 1           | 500501.307 | 385778.369 |
| 2           | 500500.586 | 385779.512 |
| 3           | 500499.065 | 385776.521 |
| 4           | 500500.059 | 385770.620 |
| 5           | 500505.022 | 385759.544 |
| 6           | 500514.270 | 385744.139 |
| 7           | 500524.215 | 385726.113 |
| 8           | 500530.195 | 385712.207 |
| 9           | 500537.662 | 385691.103 |
| 10          | 500544.199 | 385671.323 |
| 11          | 500549.741 | 385650.830 |
| 12          | 500554.921 | 385631.463 |
| 13          | 500559.508 | 385611.469 |
| 14          | 500561.865 | 385593.346 |
| 15          | 500566.758 | 385569.305 |
| 16          | 500567.915 | 385563.673 |
| 17          | 500570.358 | 385543.538 |
| 18          | 500571.433 | 385523.366 |
| 19          | 500573.015 | 385503.016 |
| 20          | 500574.268 | 385481.181 |
| 21          | 500573.447 | 385457.856 |
| 22          | 500572.177 | 385435.631 |
| 23          | 500571.575 | 385415.249 |
| 24          | 500572.731 | 385435.793 |
| 25          | 500575.148 | 385469.532 |
| 26          | 500574.267 | 385508.056 |
| 27          | 500571.521 | 385545.422 |
| 28          | 500559.637 | 385615.055 |
| 29          | 500541.821 | 385681.151 |
| 30          | 500523.454 | 385731.088 |
| 31          | 500503.457 | 385764.628 |
| 32          | 500502.021 | 385767.794 |
| 33          | 500500.573 | 385776.199 |

S = 326.555mp

EXECUTANT:

Denisa GEO-TOP-STAR S.R.L.prin

ing. Ispas Cornel Viorel



CALCULUL ANALITIC AL SUPRAFETELOR  
SISTEM DE PROIECTIE " STEREOGRAFIC 70 "  
TERENURI

---

---

INVENTAR DE COORDONATE

| No.<br>Pnt. | X<br>[m]   | Y<br>[m]   |
|-------------|------------|------------|
| 1           | 500555.447 | 385318.693 |
| 2           | 500557.762 | 385325.945 |
| 3           | 500562.485 | 385343.638 |
| 4           | 500565.341 | 385357.705 |
| 5           | 500568.228 | 385379.414 |
| 6           | 500570.974 | 385406.999 |
| 7           | 500571.575 | 385415.249 |
| 8           | 500568.749 | 385395.964 |
| 9           | 500567.160 | 385375.689 |
| 10          | 500563.137 | 385350.568 |
| 11          | 500557.522 | 385328.618 |
| 12          | 500554.028 | 385319.221 |
| 13          | 500550.470 | 385309.650 |
| 14          | 500541.591 | 385289.053 |
| 15          | 500539.537 | 385283.910 |
| 16          | 500536.407 | 385277.473 |
| 15          | 500539.537 | 385283.910 |
| 17          | 500547.644 | 385300.581 |

$S = 119 \text{ mp}$

EXECUTANT:

Denisa GED-TOP-STAR S.R.L.prin

ing. Ispas Cornel Viorel


Data: 08.11.2019

# Plan de amplasament și delimitare a imobilului

Scara 1 : 1000

|                     |                                |  |
|---------------------|--------------------------------|--|
| Nr.cadastral :      | Suprafața măsurată :<br>119 mp | Adresa imobilului : Imobilul este situat în extravilanul UAT Sebes, ID 4203, Sector 16, jud. Alba. |
| Nr. Carte Funciară: | U.A.T.                         | SEBES  |

Anexa nr.1.35



| A. Date referitoare la teren |                        |                |          |
|------------------------------|------------------------|----------------|----------|
| Nr. cad.                     | Categoria de folosință | Suprafața (mp) | Mențiuni |
| 56/9                         | neproductiv-pdi        | 119            | pdi      |
| Total                        |                        | 119            |          |

| B. Date referitoare la construcții |            |                                    |          |
|------------------------------------|------------|------------------------------------|----------|
| Cod                                | Destinație | Suprafața construită la sol ( mp ) | Mențiuni |
|                                    |            |                                    |          |
|                                    |            |                                    |          |
|                                    |            |                                    |          |
| Total                              |            |                                    |          |

Suprafața totală măsurată a imobilului = 119 mp  
Suprafața din act = 119 mp

|  |   |
|--|---|
| Executant: Denisa GEO-TOP-STAR SRL prin Ing. Ispas Cornel Viorel<br>Confirm executarea măsurătorilor în teren, corectitudinea întocmirii documentației cadastrale și corespondența acesteia cu realitatea din teren.<br><br>Data: 08.11.2019 | Inspector:<br>Confirm introducerea în baza de date integrată și atribuirea numărului cadastral<br><br>Data ..... Ștampila BCPI      Semnatura și parafa |
|--|---|

CALCULUL ANALITIC AL SUPRAFETELOR  
SISTEM DE PROIECTIE " STEREOGRAFIC 70 "  
TERENURI

---

---

INVENTAR DE COORDONATE

| No.<br>Pnt. | X<br>[m]   | Y<br>[m]   |
|-------------|------------|------------|
| 1           | 500525.171 | 385246.871 |
| 2           | 500509.564 | 385206.276 |
| 3           | 500494.494 | 385168.378 |
| 4           | 500488.251 | 385151.204 |
| 5           | 500479.824 | 385135.902 |
| 6           | 500471.396 | 385117.791 |
| 7           | 500462.969 | 385104.363 |
| 8           | 500455.166 | 385095.932 |
| 9           | 500448.934 | 385090.149 |
| 10          | 500460.160 | 385104.963 |
| 11          | 500472.797 | 385124.159 |
| 12          | 500482.264 | 385141.185 |
| 13          | 500492.339 | 385165.500 |
| 14          | 500503.737 | 385193.028 |
| 15          | 500513.361 | 385217.986 |
| 16          | 500522.636 | 385240.450 |

S = 176 mp

EXECUTANT:

Denisa GEO-TOP-STAR S.R.L.prin

Ing. Ispas Cornel Viorel

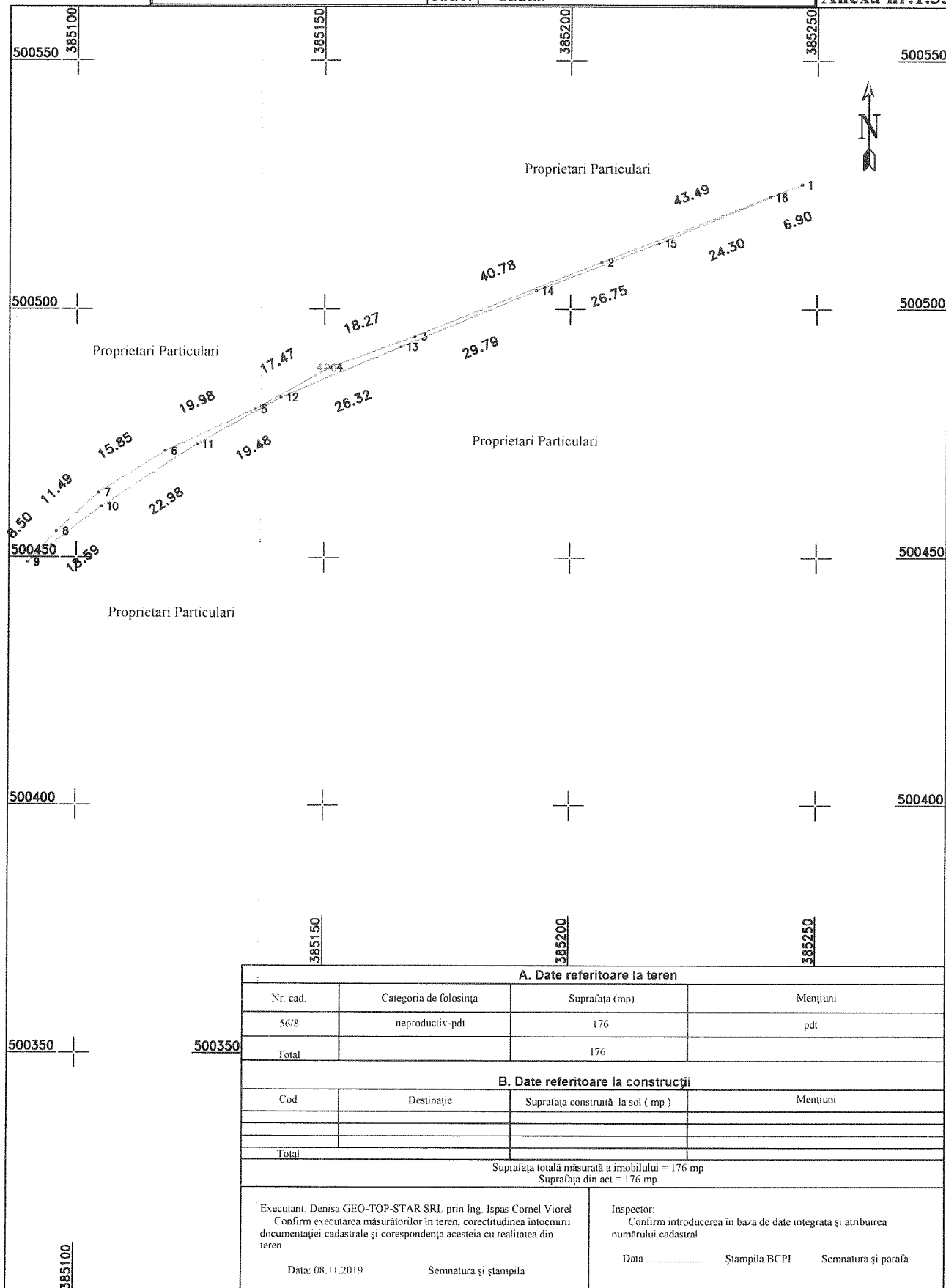
Data: 08.11.2019

## Plan de amplasament și delimitare a imobilului

Scara 1 : 1000

|                     |                           |  |
|---------------------|---------------------------|--|
| Nr.cadastral :      | Suprafața măs.:<br>176 mp | Adresa imobilului : Imobilul este situat în extravilanul UAT Sebes, ID 4204, Sector 16, jud. Alba. |
| Nr. Carte Funciară: | U.A.T.                    | SEBES  |

**Anexa nr.1.35**



| A. Date referitoare la teren  |                        |  |          |
|---|------------------------|--|----------|
| Nr. cad.  | Categorie de folosință | Suprafața (mp)   | Mențiuni |
| 56/8  | neproductiv-pdt        | 176  | pdt      |
| <b>Total</b>  |                        | 176  |          |
| B. Date referitoare la construcții  |                        |  |          |
| Cod   | Destinație             | Suprafața construită la sol ( mp )   | Mențiuni |
|   |                        |  |          |
|   |                        |  |          |
| <b>Total</b>  |                        |  |          |
| Suprafața totală măsurată a imobilului = 176 mp<br>Suprafața din act = 176 mp   |                        |  |          |
| Executant: Denisa GEO-TOP-STAR SRL prin Ing. Ispas Cornel Viorel<br>Confirm executarea măsurătorilor în teren, corectitudinea întocmirii documentației cadastrale și corespondența acesteia cu realitatea din teren.<br><br>Data: 08.11.2019                      Semnatura și ștampila |                        | Inspector:<br>Confirm introducerea în baza de date integrată și atribuirea numărului cadastral<br><br>Data .....                      Ștampila BCPI                      Semnatura și parafa |          |

CALCULUL ANALITIC AL SUPRAFETELOR  
SISTEM DE PROIECTIE " STEREOGRAFIC 70 "  
TERENURI

---

---

INVENTAR DE COORDONATE

| No.<br>Pnt. | X<br>[m]   | Y<br>[m]   |
|-------------|------------|------------|
| 1           | 500324.523 | 384815.053 |
| 2           | 500332.530 | 384838.208 |
| 3           | 500343.797 | 384864.972 |
| 4           | 500351.416 | 384883.308 |
| 5           | 500360.010 | 384905.491 |
| 6           | 500367.683 | 384925.914 |
| 7           | 500371.419 | 384936.188 |
| 8           | 500374.463 | 384947.455 |
| 7           | 500371.419 | 384936.188 |
| 9           | 500368.221 | 384924.347 |
| 10          | 500360.729 | 384899.678 |
| 11          | 500351.990 | 384880.317 |
| 12          | 500338.881 | 384849.715 |

S = 188 mp

EXECUTANT:

Denisa GEO-TOP-STAR S.R.L.prin

Ing. Ispas Cornel Viorel

Data: 08.11.2019




## Plan de amplasament și delimitare a imobilului

Scara 1 : 1000

|                     |                           |  |  |
|---------------------|---------------------------|--|--|
| Nr.cadastral :      | Suprafața măs.:<br>188 mp | Adresa imobilului : Imobilul este situat în extravilanul UAT Sebes, ID 4205, Sector 16, jud. Alba. |  |
| Nr. Carte Funciară: | U.A.T.                    | SEBES  |  |

Anexa nr.1.35



| A. Date referitoare la teren   |                        |   |          |
|--|------------------------|---|----------|
| Nr. cad.   | Categorie de folosință | Suprafața (mp)  | Mențiuni |
| 56/6   | reproductiv-pdt        | 188   | PDT      |
| Total  |                        | 188   |          |
| B. Date referitoare la construcții   |                        |   |          |
| Cod  | Destinație             | Suprafața construită la sol ( mp )  | Mențiuni |
|  |                        |   |          |
|  |                        |   |          |
| Total  |                        |   |          |
| Suprafața totală măsurată a imobilului = 188 mp<br>Suprafața din act = 188 mp  |                        |   |          |
| Executant: Denisa GEO-TOP-STAR SRL prin Ing. Ispas Cornel Viorel<br>Confirm executarea măsurătorilor în teren, corectitudinea întocmirii documentației cadastrale și corespondența acesteia cu realitatea din teren.<br><br>Data: 08.11.2019 |                        | Inspector:<br>Confirm introducerea în baza de date integrată și atribuirea numărului cadastral<br><br>Data ..... Ștampila BCPI      Semnatura și parafa |          |
| Semnatura și ștampila  |                        |   |          |

CALCULUL ANALITIC AL SUPRAFETELOR  
SISTEM DE PROIECTIE " STEREOGRAFIC 70 "  
TERENURI

---

---

INVENTAR DE COORDONATE

| No.<br>Pnt. | X<br>[m]   | Y<br>[m]   |
|-------------|------------|------------|
| 1           | 500244.606 | 384662.239 |
| 2           | 500253.816 | 384653.061 |
| 3           | 500294.559 | 384739.171 |
| 4           | 500303.610 | 384758.844 |
| 5           | 500312.350 | 384777.268 |
| 6           | 500317.032 | 384789.134 |
| 7           | 500324.523 | 384815.053 |
| 8           | 500317.291 | 384791.584 |
| 9           | 500301.023 | 384753.671 |
| 10          | 500292.793 | 384736.956 |
| 11          | 500277.231 | 384710.005 |

S = 570 mp

EXECUTANT:

Denisa GED-TOP-STAR S.R.L.prin

ing. Ispas Cornel Viorel

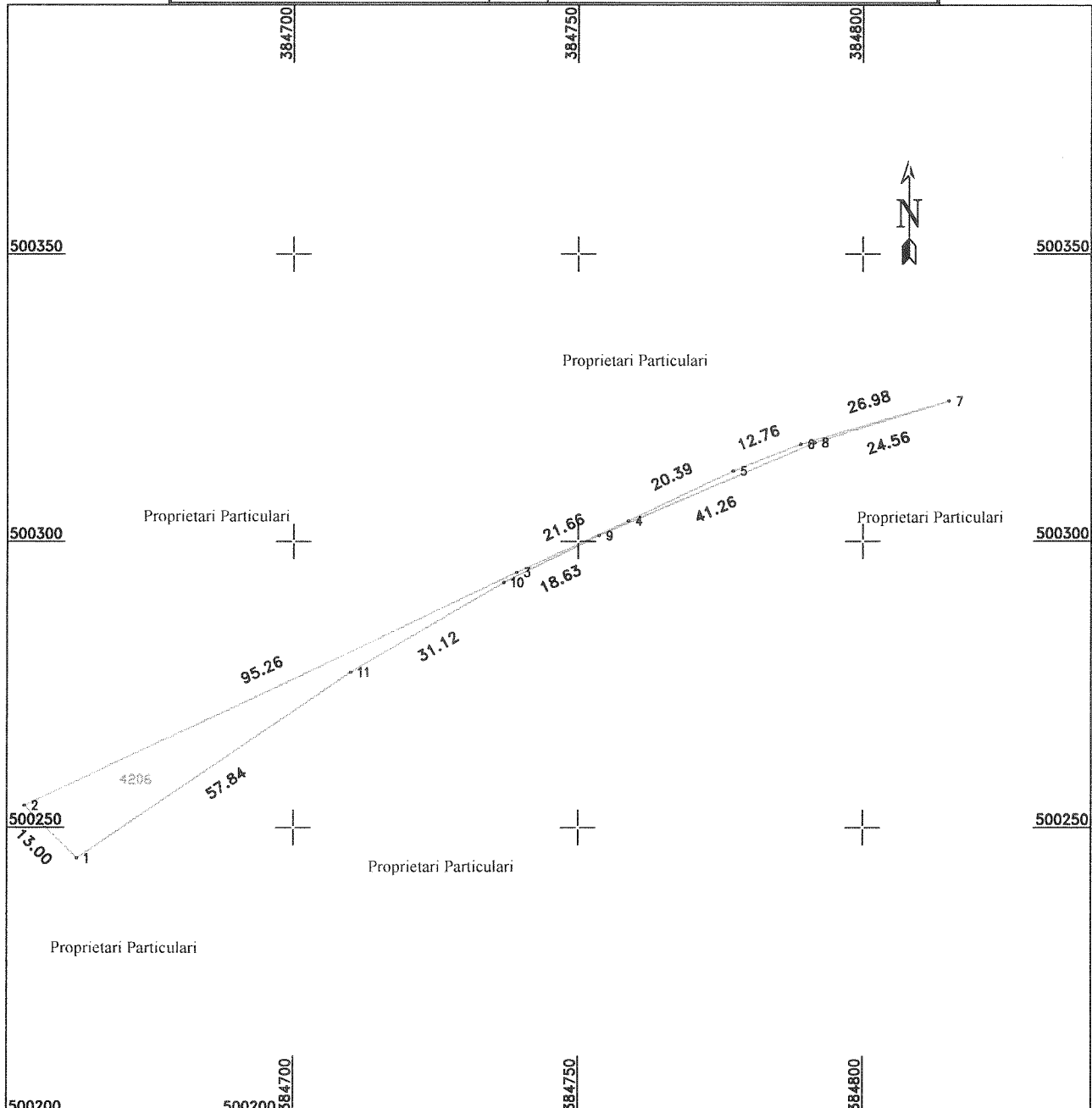
Data: 08.11.2019

## Plan de amplasament și delimitare a imobilului

Scara 1 : 1000

|                     |                           |  |
|---------------------|---------------------------|--|
| Nr.cadastral :      | Suprafața măs.:<br>570 mp | Adresa imobilului : Imobilul este situat în extravilanul UAT Sebes, ID 4206, Sector 16, jud. Alba. |
| Nr. Carte Funciară: | U.A.T.                    | SEBES  |

**Anexa nr.1.35**



|        |        |   |                        |  |          |
|--------|--------|---|------------------------|--|----------|
| 500200 | 500200 | <b>A. Date referitoare la teren</b>   |                        |  |          |
|        |        | Nr cad  | Categoria de folosința | Suprafața (mp)   | Mențiuni |
|        |        | 56/5  | neproductiv-pdt        | 570  | pdt      |
|        |        | Total   |                        | 570  |          |
|        |        | <b>B. Date referitoare la construcții</b>   |                        |  |          |
|        |        | Cod   | Destinație             | Suprafața construită la sol ( mp )   | Mențiuni |
|        |        |   |                        |  |          |
|        |        |   |                        |  |          |
|        |        | Total   |                        |  |          |
|        |        | Suprafața totală măsurată a imobilului = 570 mp<br>Suprafața din act = 570 mp   |                        |  |          |
| 500150 | 500150 | Executant: Denisa GEO-TOP-STAR SRL prin Ing. Ispas Cornel Viorel<br>Confirm executarea măsurătorilor în teren, corectitudinea întocmirii documentației cadastrale și corespondența acesteia cu realitatea din teren.<br><br>Data: 08.11.2019                      Semnatura și ștampila |                        | Inspector:<br>Confirm introducerea în baza de date integrată și atribuirea numărului cadastral<br><br>Data .....                      Ștampila BCPI                      Semnatura și parafa |          |

CALCULUL ANALITIC AL SUPRAFETELOR  
SISTEM DE PROIECTIE " STEREOGRAFIC 70 "  
TERENURI

---

---

INVENTAR DE COORDONATE

| Nr.<br>Pct. | X<br>[m]   | Y<br>[m]   |
|-------------|------------|------------|
| 1           | 500241.615 | 384665.220 |
| 2           | 500244.606 | 384662.239 |
| 3           | 500277.231 | 384710.005 |
| 4           | 500274.840 | 384713.864 |

S = 242,323 mp

EXECUTANT:

Denisa GEO-TOP-STAR S.R.L.prin

ing. Ispas Cornel Viorel

Data: 11.11.2019

