

ROMÂNIA
JUDEȚUL ALBA
MUNICIPIUL SEBEȘ
CONSILIUL LOCAL

HOTĂRÂREA Nr. 282 / 2018

privind aprobarea documentatiei cadastrale de prima inscriere in Cartea Funciara a UAT Sebes a imobilului situat in loc. Petresti, str. Mihai Viteazu nr. 3, in favoarea domeniului public al Municipiului Sebes

Consiliul Local al Municipiului Sebeș, jud.Alba;

Întrunit în ședința publică ordinară din data de 27.09.2018, ora 14,00;

Luand în dezbatere Proiectul de hotarare privind aprobarea documentatiei cadastrale de prima inscriere in Cartea Funciara a UAT Sebes a imobilului situat in loc. Petresti, str. Mihai Viteazu nr. 3, in favoarea domeniului public al Municipiului Sebes

Văzând:

- Documentatia de prima inscriere in Cartea Funciara a UAT Sebes a imobilului situat in loc. Petresti, str. Mihai Viteazu nr. 3, in favoarea domeniului public al Municipiului Sebes, intocmita de catre dl. Muntean Ioan – Persoana fizica autorizata de ANCPI sa execute lucrari de cadastru, geodezie si cartografie, autorizatie Serie RO-AB Nr. 0053

- Expunerea de motive privind aprobarea documentatiei cadastrale de prima inscriere in Cartea Funciara a UAT Sebes a imobilului situat in loc. Petresti, str. Mihai Viteazu nr. 3, in favoarea domeniului public al Municipiului Sebes;

- Raportul de specialitate nr.74268/25.09.2018 întocmit de către Compartimentul Patrimoniu si Transport din cadrul Primăriei Municipiului Sebeș, privind aprobarea documentatiei cadastrale de prima inscriere in Cartea Funciara a UAT Sebes a imobilului situat in loc. Petresti, str. Mihai Viteazu nr. 3, in favoarea domeniului public al Municipiului Sebes;

Având avizul Comisiei pentru amenajarea teritoriului, urbanism, lucrări publice, administrarea domeniului public și privat nr. 183/27.09.2018 și al Comisiei pentru agricultură, silvicultură, protecție mediu, monumente naturale și turism nr. 184/27.09.2018 , din cadrul Consiliului local Sebeș ;

Văzând prevederile Legii nr. 7/1996 Legea cadastrului si a publicitatii imobiliare si art. 36 alin(5) lit.a din Legea nr. 215/2001, republicată în 2007 cu modificările și completările ulterioare, coroborat cu prevederile art. 861 alin. (3) din Legea 287/2009 privind Codul Civil.

În baza art.45 și art.115 litera b) din aceeași lege,

HOTĂRĂȘTE

Art. 1. Se insuseste documentatia cadastrala de prima inscriere in Cartea Funciara a UAT Sebes a imobilului situat in loc. Petresti, str. Mihai Viteazu nr. 3, identificat cu CF nr. 20 al Localitatii Petresti, Municipiul Sebes, nr. top 479 si 480, in favoarea domeniului public al Municipiului Sebes, cuprinsa in anexa nr. 1 care face parte integranta din prezenta hotarare.

Art. 2. Se aproba inscriere definitiva in Cartea Funciara a UAT Sebes a imobilului (C1 - Scoala veche clasele V-VII; C2 – Scoala Clasele I-VIII; C3 – Gradinita cu program normal; C4 – Gradinita veche; teren in suprafata de 3.767 mp) situat in loc. Petresti, str. Mihai Viteazu nr. 3 in favoarea domeniului public al Municipiului Sebes conform Anexei 5 a Hotararii Guvernului nr. 974/2002 privind atestarea domeniului public al judetului Alba, precum si al municipiilor, oraselor si comunelor din judetul Alba, pozitiile 644 si 646, insusita prin HCL 125/2001 si care se identifica cu CF nr. 20 al Localitatii Petresti, Municipiul Sebes, nr. top 479 si 480.

Art.3 Solicită OCPI Alba înscrierea definitivă a imobilului cu datele de identificare cuprinse în documentația prevăzută la art. 1, în Domeniul Public al Municipiului Sebeș, conform art. 41, alin. 5 din Legea nr. 7/1996 Legea cadastrului și a publicității imobiliare, republicată (așa cum a fost modificată prin OUG nr.31/2018) și al pct. III, nr.crt. 5 din Anexa la Legea nr. 213/1998 privind proprietatea publică și regimul juridic al acesteia (de unde rezultă că terenurile și clădirile în care își desfășoară activitatea consiliul local și primăria, precum și instituțiile publice de interes local, cum sunt: teatrele, bibliotecile, muzeele, spitalele, policlinicile și altele asemenea, fac parte din domeniul public al orașelor).

Art. 4. Prezenta hotărâre a fost emisă în vederea efectuării demersurilor necesare pentru modificarea H.G.R. nr. 974/2002 Anexa nr. 5 privind atestarea domeniului public al județului Alba precum și a municipiilor, orașelor și comunelor din Județul Alba.

Art. 5. De ducerea la îndeplinire a prezentei hotărâri răspunde Primarul Municipiului Sebeș, prin Compartimentul Patrimoniu și Transport și Școala Gimnazială Petrești.

Art. 6. Prezenta hotărâre poate fi atacată de către persoanele îndreptățite, în termenul și în condițiile prevăzute de Legea nr.554/2004, privind contenciosul administrativ, cu modificările și completările ulterioare.

Prezenta hotărâre va fi afișată, se va publica pe site-ul primăriei și în monitorul oficial al municipiului Sebeș și se comunică:

- Instituției Prefectului Județului Alba
- Primarului municipiului Sebeș
- Viceprimarului municipiului Sebeș
- Arhitectului șef
- Birou Contencios Juridic, Administrație, Transparența Decizională și Arhivă
- Compartimentului Relații Publice, Comunicare și Informatică
- Birou Buget, Finanțe, Contabilitate, Salarizare
- Compartimentul Patrimoniu și Transport
- Aparatului permanent al Consiliului Local Sebeș
- Muntean Ioan

Sebeș la 27.09.2018


PREȘEDINTE DE ȘEDINȚĂ

Consilier local, MOGA NICOLAE NICUȘOR

CONTRASEMNEAZĂ,

SECRETAR MUNICIPIU

VLAD CRISTINA ELENA



| | |
|-------------------------|----|
| Total consilieri locali | 19 |
| Prezenți | 18 |
| Pentru | 17 |
| Abțineri | 1 |
| Împotrivă | - |

2exMM/CV/CA conține 2 pagini și anexa

Anexa la HCL 282/2018

**DOCUMENTATIE CADASTRALĂ,
DE PRIMA ÎNSCRIERE
UAT SEBEȘ INTRAVILAN LOC. PETREȘTI
STR M. VITEAZU NR.3**

**Proprietar: DOMENIUL PUBLIC AL MUN. SEBEȘ
Adresa imobil: UAT SEBEȘ LOC. PETREȘTI INTRAVILAN
STR. M.VITEAZU nr. 3**

AUGUST 2018

BORDEROU

Adresa imobilului: UAT SEBEȘ INTRAVILAN PETREȘTI STR. M. VITEAZU NR.3

| Adresă imobil | | | | | | | Nr. CF/ (IE) |
|---------------|--------------------------------|---------------|------|-------|------|-----|--------------|
| Localitate | Tarla | Nr. (Parcelă) | Bloc | Scara | Etaj | Ap. | |
| PETREȘTI | „PETREȘTI STR. M VITEAZU NR.3” | 479,480 | | | | | 20 |

• Proprietari:

| Nume | Prenume | CUI | | | | | | | | | | | | | | |
|--------------------|--------------------|-----|---|---|---|---|---|---|--|--|--|--|--|--|--|--|
| DOMENIUL PUBLIC AL | MUNICIPIULUI SEBEȘ | 4 | 3 | 3 | 1 | 2 | 0 | 1 | | | | | | | | |

• Persoană autorizată:

| NUME | PRENUME | CNP/CUI | | | | | | | | | | | | |
|---------|---------|---------|---|---|---|---|---|---|---|---|---|---|---|---|
| MUNTEAN | IOAN | 1 | 5 | 2 | 0 | 0 | 4 | 1 | 0 | 1 | 1 | 0 | 9 | 1 |

- Număr pagini documentație:
- Numarul de ordine al documentației din registrul de evidență a lucrărilor:30/2018
- Conținutul documentației:


- borderou;
- dovada achitării tarifului;
- formularele tipizate de cereri și declarații;

- copii ale actelor de identitate ale proprietarilor sau copii ale certificatelor de înmatriculare, în cazul persoanelor juridice;
- copie a extrasului de carte funciară, după caz;
- memoriu tehnic;
- plan de situație;

- releveele construcțiilor;

plan de încadrare în zonă la o scară convenabilă, astfel încât imobilul să poată fi localizat.

Semnătura și stampila
(persoană autorizată)
MUNTEAN IOAN



| Serviciu achitat cu chitanța nr. | Data | Suma | Cod serviciu |
|----------------------------------|------|------|--------------|
| | | | |

OFICIUL DE CADASTRU ȘI PUBLICITATE IMOBILIARĂ ALBA
BIROUL DE CADASTRU ȘI PUBLICITATE IMOBILIARĂ SEBEȘ

Nr. de înregistrare/.....

CERERE DE RECEPȚIE ȘI ÎNSCRIERE

Subsemnatul: Municipiul Sebeș, cu sediul în MUN. SEBEȘ PIAȚA PRIMĂRIEI NR.1 , prin DORIN GH. NISTOR în calitate de PRIMAR, împuternicesc persoana fizică MUNTEAN IOAN, conform contract/angajament nr. 29 data 22.05./2018 pentru înregistrarea documentației la OCPI cu imobilul aparținând domeniului privat al Mun.Sebeș înscris în CF nr. 20 cu nr topo 479 , 480 și vă rog să dispuneți:

I. OBIECTUL RECEPȚIEI:

X- prima înscriere

- actualizare informații cadastrale:

- înscriere construcții
- modificarea limitei de proprietate
- modificarea suprafeței imobilului
- actualizare categorii de folosință
- reparații
- alte informații tehnice cu privire la imobil

- documentația de identificare a amplasamentului imobilului situat pe un alt UAT- documentație de atribuire număr cadastral- documentație pentru dezlipire/alipire teren- documentație de prima înregistrare UI- documentație pentru apartamentare- documentație pentru dezlipire/alipire UI- documentație pentru reapaartamentare- documentație pentru mansardare- documentație pentru descrierea dezmembrămintelor dreptului de proprietate- documentație pentru reconstituirea cărții funciare pierdute, distruse sau sustrase**II. OBIECTUL ÎNSCRIERII:**

1. - intabularea * în CF AL UAT. SEBEȘ LOC. PETREȘTI în intrvilan în favoare Domeniului public AL MUN.SEBEȘ cu înscriere construcțiilor :-C1 Școală veche clasele V-VIII,-C2 Școală clasele I-VIII,-C3 Grădiniță cu program normal,-C4 Grădiniță veche.

- înscrierea provizorie **- notarea ***- radierea ******IMOBILUL: UAT SEBEȘ, INTRAVILAN PEREȘTI STR. M. VITEAZU NR 3**

| Adresă imobil | | | | | | | Nr. CF/ (IE) |
|---------------|---------------------------|---------------|------|-------|------|-----|-----------------|
| Localitate | Tarla | Nr. (Parcelă) | Bloc | Scara | Etaj | Ap. | |
| PETREȘTI. | INTRAVILAN M VITEAZU NR 3 | 479și480 | - | - | - | - | CFNR.20 |

ACTUL JURIDIC care justifică cererea, anexat în original sau în copie legalizată: copie CF Nr. 73681; ADEVERINȚA NR 60393 din 17.07/2018 .

Solicite comunicarea răspunsului:

 prin poștă

X la sediul biroului teritorial

 fax nr.....**PROPRIETAR**

Domeniul PRIVAT al Municipiul Sebeș, prin

PRIMAR

DORIN GH. NISTOR

Semnătura și stampila
(persoană autorizată)

ing. MUNTEAN IOAN



| Serviciu achitat cu chitanța nr. | Data | Suma | Cod serviciu |
|----------------------------------|------|------|--------------|
| | | | |
| | | | |

* Drept de proprietate, uz, uzufruct, abitație, servitute, concesiune, ipotecă, privilegiu etc.**
 Act sub condiție suspensivă, act sub condiție rezolutorie sau cu termen, hotărâre judecătorească care nu a rămas definitivă.
 *** Incapacitate, locațiunea, preemțiunea, promisiunea de înstrăinare, sechestrul judiciar și asigurator, schimbarea rangului ipotecii, acțiuni în justiție asupra imobilului în cauză, orice alte fapte sau drepturi personale etc.
 **** Drepturi reale, ipotecă, privilegiu.
 Oficiul de Cadastru și Publicitate Imobiliară prelucrează date cu caracter personal furnizate de dumneavoastră prin mijloace automatizate, în scopul efectuării înscrierilor în sistemul integrat de cadastru și carte funciară sau în vederea eliberării copiilor de pe documentele din arhivă.
 Informațiile înregistrate sunt destinate utilizării de către operator și sunt comunicate numai destinatarilor abilitați prin lege (Codul civil, legi speciale), inclusiv organelor de poliție, parchetelor, instanțelor, altor autorități publice.
 Conform Legii nr. 677/2001 pentru protecția persoanelor cu privire la prelucrarea datelor cu caracter personal și libera circulație a acestor date, cu modificările și completările ulterioare, beneficiați de dreptul de acces, de intervenție asupra datelor și de dreptul de a nu fi supus unei decizii individuale. Totodată, aveți dreptul să vă opuneți prelucrării datelor personale care vă privesc, în limitele prevăzute de art. 15 din Legea nr. 677/2001, cu modificările și completările ulterioare. Pentru exercitarea acestor drepturi, vă puteți adresa la Oficiul de Cadastru și Publicitate Imobiliară cu o cerere scrisă, datată și semnată. De asemenea, vă este recunoscut dreptul de a vă adresa justiției.

OFICIUL DE CADASTRU ȘI PUBLICITATE IMOBILIARĂ ALBA
BIROUL DE CADASTRU ȘI PUBLICITATE IMOBILIARĂ SEBEȘ
DECLARAȚIE

Subsemnatul: Primăria Municipiului Sebeș domiciliat (ă) în Mun. Sebeș, str. Piața Primăriei nr 1, Judetul Alba, legitimat (ă) cu, CUI NR 4331201, prin DORIN GH. NISTOR în calitate de PRIMAR AL MUN SEBEȘ prin prezenta declar pe propria răspundere, persoană interesată al imobilului situat în Mun. SEBEȘ Loc. Petrești intravilan str. M Viteazu nr 3, sub sancțiunile prevăzute de Codul penal, cu privire la falsul în declarații, că:


- X am indicat persoanei autorizate limitele imobilului, în vederea întocmirii documentației cadastrale;
- X am fost informat(ă) și solicit înscrierea în evidențele de cadastru și carte funciară a suprafeței rezultate din măsurători de 3767 mp, comunicată de persoana autorizată;
- am fost informat(ă) și sunt de acord cu poziționarea incertă a imobilului și a consecințelor ce decurg din acest lucru;
- X am adus la cunoștința tuturor proprietarilor informațiile mai sus menționate, aceștia fiind de acord cu întocmirea documentației și înregistrarea ei la OCPI
- X imobilul nu se află în litigiu / se află în litigiu - cu imobilul ID, nr. dosar....., instanța..... obiect.....

Îmi asum întreaga răspundere pentru punerea la dispoziția persoanei autorizate MUNTEAN IOAN, autorizație categoria B, serie RO-AB-F, nr. 0053 a următoarelor acte doveditoare ale dreptului de proprietate CF NR 20 CU NR topo 479,480, CERTIFICAT DE ATESTARE AL EDIFICĂRI CONSTRUCȚIEI NR.58995 din 06.07.2018, Proces Verbal de RECEPȚIE LA TERMINARE LUCRĂRILOR NR 18 din 06.01.2011, Proces Verbal de RECEPȚIE LA TERMINARE LUCRĂRILOR NR 359 din 18.05.2011, Autorizație de Construire nr 296 din 10.10.2007, Autorizație de Construire nr 297 din 10.10.2007, CERTIFICAT DE PERFORMANȚĂ ENERGETICĂ ȘCOALA GIMNAZIAL, CERTIFICAT DE PERFORMANȚĂ ENERGETICĂ GRĂDINIȚĂ CU PROGRAM NORMAL și HOTĂRĂREA NR 144/2011 din 27.06.2011, Inventarul bunurilor care aparțin domeniului public al Municipiului Sebeș însușit prin HCL NR. 125/2001, adoptat prin HG. NR. 974 DIN 05.09/2002 și Publicat în MONITORUL OFICIAL AL ROMÂNIEI NR 701 BIS DIN 25,09/2002 NR CURENT 844 ȘI 846 COD DE CLASIFICARE 1.6.2. În vederea identificării limitelor bunului imobil măsurat, pentru executarea documentației cadastrale actualizare date imobil, participând la măsurătoare.

PROPRIETAR.

Domeniul public al Municipiul Sebeș
 Prin PRIMAR
 DORIN GH. NISTOR

Semnătura și ștampila
 (persoană autorizată)
 ing. MUNTEAN IOAN



Oficiul de Cadastru și Publicitate Imobiliară prelucrează date cu caracter personal furnizate de dumneavoastră prin mijloace automatizate, în scopul efectuării înscrierilor în sistemul integrat de cadastru și carte funciară sau în vederea eliberării copiilor de pe documentele din arhivă.

Informațiile înregistrate sunt destinate utilizării de către operator și sunt comunicate numai destinatarilor abilitați prin lege (Codul civil, legi speciale), inclusiv organelor de poliție, parchetelor, instanțelor, altor autorități publice.

Conform Legii nr. 677/2001 pentru protecția persoanelor cu privire la prelucrarea datelor cu caracter personal și libera circulație a acestor date, cu modificările și completările ulterioare, beneficiați de dreptul de acces, de intervenție asupra datelor și de dreptul de a nu fi supus unei decizii individuale. Totodată, aveți dreptul să vă opuneți prelucrării datelor personale care vă privesc, în limitele prevăzute de art. 15 din Legea nr. 677/2001, cu modificările și completările ulterioare. Pentru exercitarea acestor drepturi, vă puteți adresa la Oficiul de Cadastru și Publicitate Imobiliară cu o cerere scrisă, datată și semnată. De asemenea, vă este recunoscut dreptul de a vă adresa justiției.

MEMORIU TEHNIC

1. **Adresa imobil:** UAT Sebeș, loc. Petrești intravilan Str. M. Viteazu NR.3
2. **Tipul lucrării:** Prima înscriere a imobilului în CF AL UAT. SEBEȘ LOC. PETREȘTI în intravilan în favoare Domeniului public AL MUN.SEBEȘ .
3. **Scurtă prezentare a situației din teren:** Imobilul este situat pe UAT. SEBEȘ in Loc Petrești intravilan Str. M. Viteazu NR.3
 - Nord: - CF NR 20 AL LOC. Petrești
 - Est – CF NR 20 AL LOC. Petrești,
 - Vest: - Str. M. Viteazu
 - Sud: - Fulea Cornelia, BINDER MARIA


4. **Situația juridică a imobilului, conform fișei imobilului anexată:** Imobilul se idetifică cu CF NR 20 AL LOC.PETRESTI MUN. SEBEȘ, intravilan Loc. PETREȘTI cu nr. topo 479 și 480 avand proprietar pe comuna Petrești bun propriu, cota actuala de 1/1 parti În CF NR 20 al LOC. Petrești nu poate fi identificată suprafața deoarece foaia de CF nr 20 a loc.Ptrești este distrusă și nu are suprafață la nrumerele topo topo 479 si 480 mp. In urma masuratorilor efectuate a rezultat o suprafața de 3767 mp. S-a constatat în urma studiului de CF al Loc Petrești că imobilui a fost identificat greșit în inventarul bunurilor care aparțin domeniului public al Municipiului Sebeș însușit prin HCL NR. 125/2001,adoptat prin HG. NR. 974 DIN 05.09/2002 și Publcata în MONITORUL OFICIAL AL ROMÂNIEI NR 701 BIS DIN 25,09/2002 NR CURENT 644 ȘI 646 COD DE CLASIFICARE 1.6.2. Se solocită Prima înscriere a imobilului în CF AL UAT. SEBEȘ LOC. PETREȘTI în intrvilan în favoare Domeniului public AL MUN.SEBEȘ cu înscriere construcțiilor :

- C1 Școală veche clasele V-VIII
- C2 Școală clasele I-VIII
- C3 Grădiniță cu program normal
- C4 Grădiniță veche

5. **Operațiuni topo-cadastrale efectuate:** Masuratorile au fost efectuate cu statia totala SOUTH 352R stationand punctul de statie NOU GPS 2 cu orientare pe 1 punctul de statie NOU GPS puncte folosite si pentru introducerea . Geometriei imobilului a fost PRELUCREAT ÎN ProgeCAD LT 2006 și calculele în TopoSys 5.0. Masuratorile au fost efectuate in sistem Stereografic '70. In urma masuratorilor efectuate a rezultat o suprafața de 3767 mp, SUPRAFAȚA DIN ACT nu poate fi identificată deoarece foia de CF nr 20 a loc.Ptrești este distrusă și nu are suprafață la nrumerele topo topo 479 si 480 mp. ceea ce rezulta și din Anexa 1.35 atașată la documentatie.. Punctele de statie sînt in interorul imobilului ele fiind materializat prin cuie metalice.

Data întocmirii 20.09.2018.

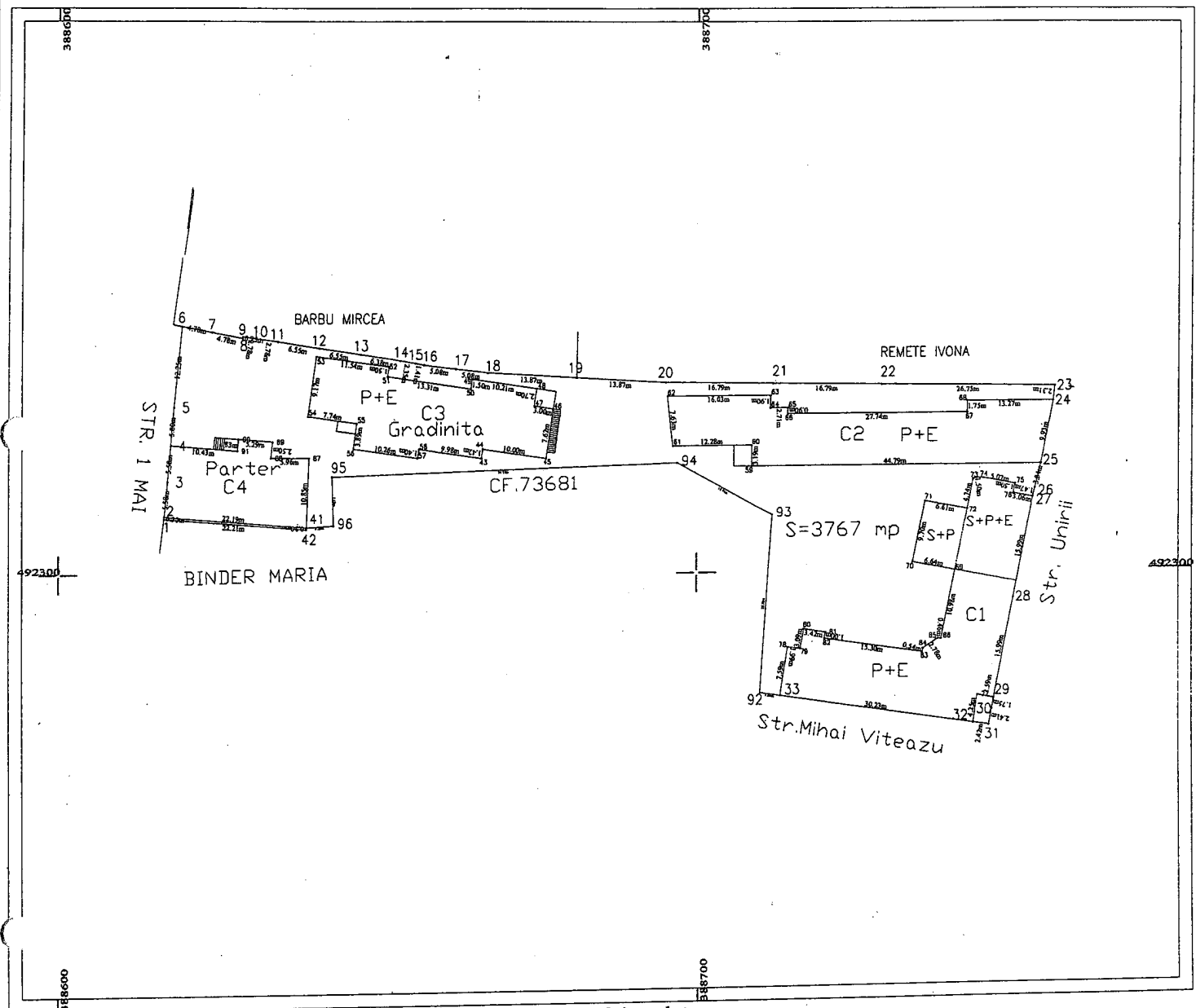
Semnătura și ștampila
(persoană autorizată)
MUNTEAN IOAN



Plan de amplasament si delimitare a imobilului

Scara 1:1000

| | | |
|---------------------|--------------------|---|
| Nr. cadastral | Suprafata masurata | Adresa imobilului |
| 479,480 | 3767 mp | Petrsti, Intravilan str M. VITEAZU NR.3 |
| Cartea funciara nr. | 20 | UAT Sebes COD SIRSUP:001874 |



A. Date referitoare la teren

| Nr. parcela | Categoria de folosinta | Suprafata [mp] | Mentii |
|-------------|------------------------|----------------|---|
| I | Curti Constructii | 3767 | Teren imprejmuit prin punctele 33.34 gard beton cu grilaj metal 27.26.25 gard zid caramida ,gard din prefabricate prin punctele 4.5.6.7.8.9.10.11.12.13.14.15.16.17.18.19.20.21.22 si.23.Teren imprejmuit cu cladiri prin punctele96.41..42.1.2.3.4.. |
| Total | | 3767 | Teren neiprejmuit prin punctele 92.93.94.95.96.. |

B. Date referitoare la constructii

| Cod | Destinatia | Supraf. construita la sol [mp] | Supraf. desfasurata [mp] | Mentii |
|-------|------------|--------------------------------|--------------------------|--|
| C1 | CAS | 642 | 1424 | Scoala veche CLASELE V-VIII EDIFICATA INAINTE DE ANUL 2000, Sp+P+E |
| C2 | CAS | 494 | 989 | SCOALA CU CLASELE I-VIII, EDIFICATA IN ANUL 2011, P+E |
| C3 | CAS | 398 | 796 | GRADINITA CU PROGRAM NORMAL, EDIFICATA IN ANUL 2011, P+E |
| C4 | CAS | 251 | 251 | GRADINITA VECH , EDIFICATA INAINTE DE ANUL 2000, P |
| Total | | 1785 | 3459 | |

Suprafata totala masurata a imobilului = 3767 mp
Suprafata din act = 3767 mp

| | |
|---|---|
| Executant, ing. Muntean Ioan Copnfirm executarea masuratorilor la teren, corectitudinea intocmiri documentatiei cadastrale si corespondenta acestuia cu realitatea din teren Data: 07.2017 Semnatura si stampila | Copnfirm introducerea imobilului in baza de date integrata si atribuirea numarului cadastral Semnatura si parafa Data..... Stampila BCPI |
|---|---|

Calculul analitic al suprafetelor

Constructii

Suprafata totala

C1

| Nr. Pct. | Coordonate pct.de contur | | Lungimi laturi D(i,i+1) |
|----------|--------------------------|------------|-------------------------|
| | X [m] | Y [m] | |
| 69 | 492299.921 | 388740.121 | 6.643 |
| 70 | 492301.215 | 388733.605 | 9.703 |
| 71 | 492310.727 | 388735.523 | 6.615 |
| 72 | 492309.438 | 388742.011 | 4.739 |
| 73 | 492314.086 | 388742.934 | 1.498 |
| 74 | 492314.232 | 388744.425 | 5.073 |
| 75 | 492313.258 | 388749.404 | 1.500 |
| 76 | 492311.785 | 388748.122 | 3.061 |
| 27 | 492311.210 | 388752.128 | 15.989 |
| 28 | 492295.506 | 388749.124 | 15.990 |
| 29 | 492279.801 | 388748.120 | 2.590 |
| 77 | 492280.288 | 388743.576 | 4.254 |
| 32 | 492276.082 | 388742.942 | 30.230 |
| 33 | 492280.661 | 388713.061 | 7.589 |
| 78 | 492288.158 | 388714.241 | 1.986 |
| 79 | 492287.910 | 388716.211 | 3.085 |
| 80 | 492290.952 | 388716.727 | 3.419 |
| 81 | 492290.402 | 388720.101 | 1.000 |
| 82 | 492289.415 | 388719.940 | 15.299 |
| 83 | 492287.120 | 388735.086 | 0.535 |
| 84 | 492287.634 | 388735.216 | 2.777 |
| 85 | 492289.185 | 388737.520 | 0.463 |
| 86 | 492289.147 | 388737.981 | 10.984 |

S=642.47mp P=155.022m

C2

| Nr. Pct. | Coordonate pct.de contur | | Lungimi laturi D(i,i+1) |
|----------|--------------------------|------------|-------------------------|
| | X [m] | Y [m] | |
| 59 | 492316.492 | 388708.551 | 3.185 |
| 60 | 492319.677 | 388708.583 | 12.278 |
| 61 | 492319.722 | 388696.285 | 7.633 |
| 62 | 492327.311 | 388695.482 | 16.032 |
| 63 | 492327.283 | 388711.494 | 1.900 |
| 64 | 492325.383 | 388711.486 | 2.714 |
| 65 | 492325.375 | 388714.200 | 0.900 |
| 66 | 492324.475 | 388714.197 | 27.742 |
| 67 | 492324.407 | 388741.939 | 1.750 |
| 68 | 492326.157 | 388741.942 | 13.266 |
| 24 | 492326.137 | 388755.208 | 9.932 |
| 25 | 492316.382 | 388753.340 | 44.789 |

S=494.29mp P=142.122m

C3

| Nr. Pct. | Coordonate pct.de contur | | Lungimi laturi D(i,i+1) |
|----------|--------------------------|------------|-------------------------|
| | X [m] | Y [m] | |
| 43 | 492318.059 | 388666.457 | 1.420 |
| 44 | 492319.463 | 388666.668 | 10.003 |
| 45 | 492317.967 | 388676.559 | 7.821 |
| 46 | 492325.507 | 388677.664 | 3.003 |
| 47 | 492325.964 | 388674.698 | 2.699 |
| 48 | 492328.635 | 388675.087 | 10.215 |
| 49 | 492330.116 | 388664.980 | 1.500 |
| 50 | 492328.632 | 388664.763 | 13.305 |
| 51 | 492330.591 | 388651.603 | 1.500 |
| 52 | 492332.075 | 388651.819 | 11.540 |
| 53 | 492333.736 | 388640.399 | 9.174 |
| 54 | 492324.655 | 388639.066 | 7.743 |
| 55 | 492323.513 | 388646.754 | 3.891 |
| 56 | 492319.657 | 388646.232 | 10.260 |
| 57 | 492318.156 | 388656.382 | 1.400 |
| 58 | 492319.541 | 388656.587 | 9.981 |

S=398.15mp P=105.255m

C4

| Nr. Pct. | Coordonate pct.de contur | | Lungimi laturi D(i,i+1) |
|----------|--------------------------|------------|-------------------------|
| | X [m] | Y [m] | |
| 41 | 492307.444 | 388638.891 | 10.849 |
| 87 | 492318.285 | 388639.314 | 5.958 |
| 88 | 492318.354 | 388633.356 | 2.500 |
| 89 | 492320.843 | 388633.594 | 5.290 |
| 90 | 492321.272 | 388628.321 | 1.830 |
| 91 | 492319.450 | 388628.147 | 10.430 |
| 4 | 492320.349 | 388617.756 | 5.580 |
| 3 | 492314.791 | 388617.265 | 5.581 |
| 2 | 492309.232 | 388616.773 | 22.190 |

S(8)=250.51mp P=70.209m

Calculul analitic al suprafetei totale

| Nr. Pct. | Coordonate pct.de contur | | Lungimi laturi D(i,i+1) |
|----------|--------------------------|------------|-------------------------|
| | X [m] | Y [m] | |
| 1 | 492306.929 | 388616.744 | 0.304 |
| 2 | 492306.232 | 388616.773 | 5.581 |
| 3 | 492314.791 | 388617.265 | 5.580 |
| 4 | 492320.349 | 388617.756 | 5.797 |
| 5 | 492326.124 | 388618.255 | 12.254 |
| 6 | 492334.311 | 388619.469 | 4.778 |
| 7 | 492337.428 | 388624.183 | 4.778 |
| 8 | 492338.538 | 388628.658 | 0.250 |
| 9 | 492338.785 | 388628.695 | 2.778 |
| 10 | 492338.373 | 388631.643 | 2.776 |
| 11 | 492335.990 | 388634.391 | 0.547 |
| 12 | 492334.968 | 388640.652 | 6.548 |
| 13 | 492334.915 | 388647.538 | 6.381 |
| 14 | 492333.006 | 388653.639 | 2.301 |
| 15 | 492333.607 | 388656.956 | 1.408 |
| 16 | 492332.339 | 388657.338 | 5.005 |
| 17 | 492331.708 | 388662.383 | 5.085 |
| 18 | 492331.077 | 388667.428 | 13.870 |
| 19 | 492328.265 | 388669.174 | 13.870 |
| 20 | 492329.450 | 388669.130 | 16.793 |
| 21 | 492329.169 | 388711.911 | 16.792 |
| 22 | 492328.587 | 388728.701 | 26.755 |
| 23 | 492326.433 | 388755.092 | 2.314 |
| 24 | 492326.137 | 388755.208 | 6.932 |
| 25 | 492316.382 | 388753.340 | 3.859 |
| 26 | 492311.650 | 388752.538 | 1.473 |
| 27 | 492311.210 | 388752.128 | 15.899 |
| 28 | 492295.506 | 388749.124 | 15.990 |
| 29 | 492279.801 | 388748.120 | 1.746 |
| 30 | 492276.067 | 388745.789 | 2.414 |
| 31 | 492275.715 | 388745.338 | 2.424 |
| 32 | 492276.082 | 388742.942 | 30.230 |
| 33 | 492280.661 | 388713.061 | 3.203 |
| 78 | 492288.158 | 388714.241 | 64.168 |
| 79 | 492287.910 | 388716.211 | 7.671 |
| 80 | 492290.952 | 388643.175 | 4.282 |
| 81 | 492290.402 | 388638.891 | 0.302 |
| 82 | 492307.144 | 388638.876 | 22.207 |

S=3756.75mp P=389.956m

Executant,
 ing. Murtean Ioan

Hotarire nr. 974/2002 - text procesat prin programul LEX EXPERT

HOTĂRÂRE: Nr. 974 din 5 septembrie 2002
privind atestarea domeniului public al județului Alba, precum și al municipiilor, orașelor și
comunelor din județul Alba
EMITENT: **GUVERNUL ROMÂNIEI**
PUBLICATĂ ÎN: **MONITORUL OFICIAL NR. 701 din 25 septembrie 2002**

În temeiul prevederilor art. 107 din Constituția României și ale art. 21 alin. (3) din Legea nr.
213/1998 privind proprietatea publică și regimul juridic al acesteia,

Guvernul României adoptă prezenta hotărâre.

ARTICOL UNIC

Se atestă apartenența la domeniul public al județului Alba, precum și al municipiilor, orașelor și
comunelor din județul Alba a bunurilor cuprinse în anexele nr. 1 - 77*) care fac parte integrantă din
prezenta hotărâre.

*) Anexele nr. 1 - 77 se publică ulterior.

PRIM-MINISTRU
ADRIAN NĂSTASE


Contrasemnează:
Ministrul administrației publice,
Octav Cozmâncă

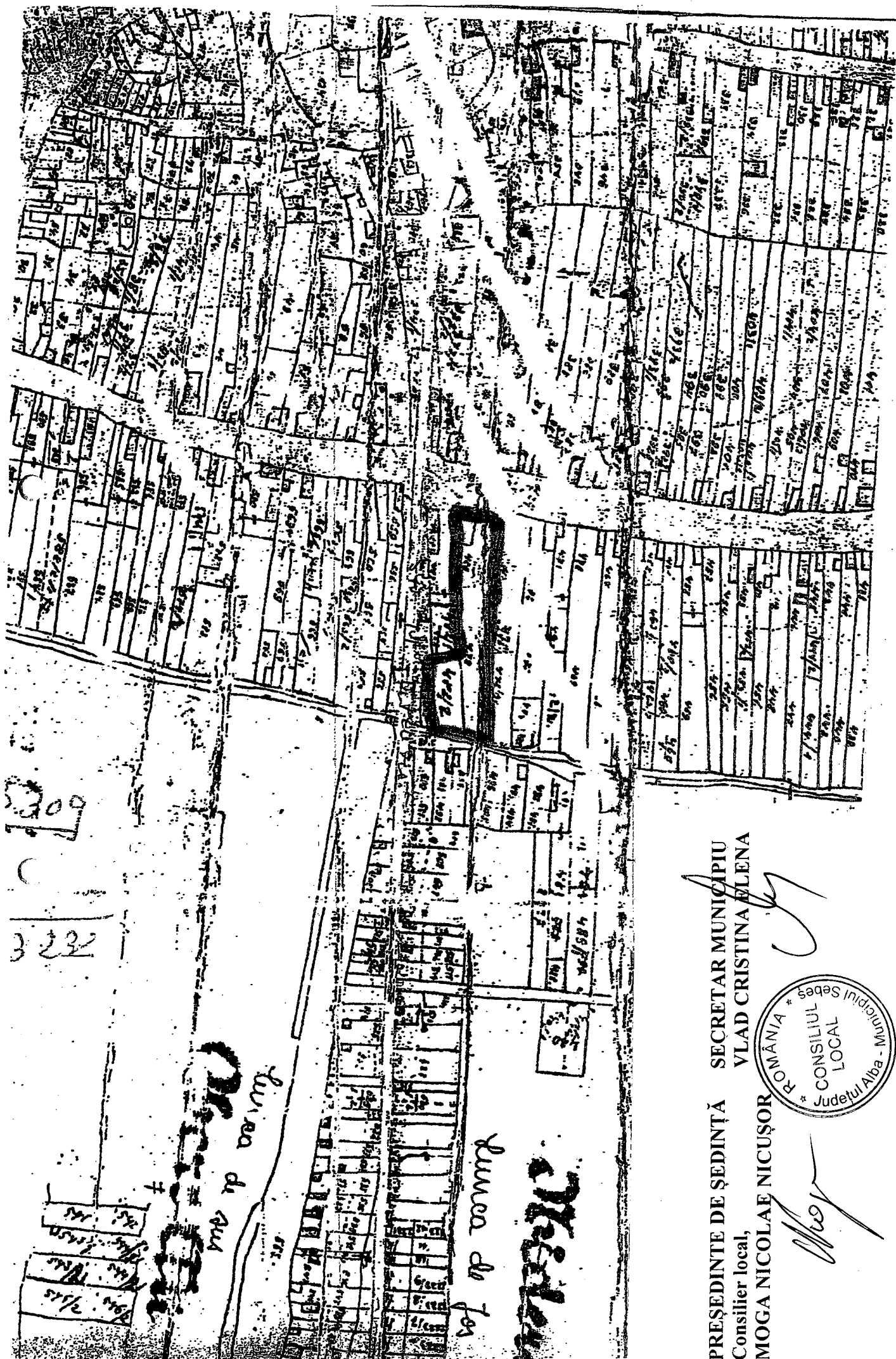
Ministrul finanțelor publice,
Mihai Nicolae Tănăsescu






Copy or original
Surabaya 10 Feb 2018
AVRANGKUNJAWA
Esuhne sifile An dan
harta et Rebesti





322

PRESEDINTE DE ȘEDINȚĂ SECRETAR MUNICIPIU
 Consilier local, VLAD CRISTINA ELENA
 MOGA NICOLAE NICUȘOR



[Handwritten signature]

[Handwritten signature]