

ROMÂNIA
JUDEȚUL ALBA
MUNICIPIUL SEBEȘ
CONSILIUL LOCAL
HOTĂRÂREA NR. 178/2017

privind aprobarea documentatiei cadastrale de prima inscriere in sistemul integrat de cadastru si carte funciara a Spitalului Municipal Sebes – Sectia de Psihiatrie Petresti

Consiliul Local al Municipiului Sebeș, jud.Alba;

Întrunit în ședința publică de îndată din data de 26.07.2017, ora 16,00

Luand în dezbateri Proiectul de hotărâre privind aprobarea documentatiei cadastrale de prima inscriere in sistemul integrat de cadastru si carte funciara a Spitalului Municipal Sebes – Sectia de Psihiatrie Petresti

Văzând:

- Adresa Spitalului Municipal Sebes cu nr. de înregistrare 3948/18.07.2017, înregistrată la institutia noastră cu nr. 24118/18.07.2017 prin care se înaintează spre dezbateri în ședința Consiliului Local al Municipiului Sebes documentatia cadastrală de identificare și prima inscriere in Sistemul Integrat de Cadastru și Carte Funciara pentru Sectia de Psihiatrie Petresti, aparținătoare Spitalului Municipal Sebes;

- Documentatia cadastrală de identificare și prima inscriere in Sistemul Integrat de Cadastru și Carte Funciara pentru Sectia de Psihiatrie Petresti, aparținătoare Spitalului Municipal Sebes întocmită de către Mihet Dan – Persoana fizică autorizată de ANCPI să execute lucrări de cadastru, geodezie și cartografie, Certificat de autorizare Serie RO-AB-F Nr. 0200

- Fișa obiectului de patrimoniu pentru „Clădire Spital Psihiatrie” înregistrat în inventarul domeniului public al Municipiului Sebeș, cu nr.inv.10929

- Expunerea de motive privind aprobarea documentatiei cadastrale de prima inscriere in sistemul integrat de cadastru si carte funciara a Spitalului Municipal Sebes – Sectia de Psihiatrie Petresti;

- Raportul de specialitate nr.24714/24.07.2017 întocmit de către Compartimentul Patrimoniu și Transport din cadrul Primăriei Municipiului Sebeș, privind aprobarea documentatiei cadastrale de prima inscriere in sistemul integrat de cadastru si carte funciara a Spitalului Municipal Sebes – Sectia de Psihiatrie Petresti;

Văzând prevederile Legii nr. 7/1996 Legea cadastrului și a publicității imobiliare și art. 123 alin. 1 și art. 36, alin. 2, lit.c, coroborat cu art. 36 alin(5) lit.a din Legea nr. 215/2001, republicată în 2007 cu modificările și completările ulterioare, coroborat cu prevederile art. 861 alin. (3) din Legea 287/2009 privind Codul Civil.

În baza art.45 și art.115 litera b) din aceeași lege:

HOTĂRĂȘTE

Art. 1. Se însușește documentatia cadastrală de prima inscriere in sistemul integrat de cadastru si carte funciara a Spitalului Municipal Sebes – Sectia de Psihiatrie Petresti, cuprinsă în anexa nr. 1 care face parte integrantă din prezenta hotărâre.

Art. 2. Se aprobă intabularea definitivă în Cartea Funciara a cotei de 700/3386 parti teren în favoarea Domeniului Public al Municipiului Sebes conform Anexei 5 a H.G. nr.

974/2002, respectiv intabularea provizorie in Cartea Funciara a cotei de 2686/3386 parti teren in favoarea Domeniului Public al Municipiului Sebes.

Art. 3. Se aproba întabularea definitiva in Cartea Funciara a cotei de 408/424 parti constructie (Cladire Psihiatrie Petresti) in favoarea Domeniului Public al Municipiului Sebes conform Anexei 5 a HG nr. 974/2002, respectiv intabularea provizorie in Cartea Funciara a cotei de 16/424 parti constructie (Cladire Psihiatrie Petresti) in favoarea Domeniului Public al Municipiului Sebes.

Art. 4. Se aproba intabularea provizorie a constructiilor C2 – Magazie (S+P) in suprafata construita masurata de 43 mp si C3 – Arhiva (P) in suprafata construita masurata de 47 mp.

Art. 5. De ducerea la îndeplinire a prezentei hotărâri răspunde Primarul Municipiului Sebeș, prin Compartimentul Patrimoniu si Transport si Spitalul Municipal Sebes.


Art. 6. Prezenta hotărâre poate fi atacată de către persoanele îndreptățite, în termenul și în condițiile prevăzute de Legea nr.554/2004, privind contenciosul administrativ, cu modificările și completările ulterioare.

Prezenta hotărâre va fi afișată, se va publica pe site-ul primăriei și în monitorul oficial al municipiului Sebeș și se comunică:

- Instituției Prefectului Județului Alba
- Primarului municipiului Sebeș
- Viceprimarului municipiului Sebeș
- Arhitectului șef
- Direcția Venituri
- Birou Contencios Juridic, Administrație, Transparența Decizională și Arhiva
- Compartimentului Relații Publice, Comunicare și Informatică
- Birou Buget, Finanțe, Contabilitate, Salarizare
- Compartimentul Patrimoniu și Transport
- Aparatului permanent al Consiliului Local Sebeș
- Spitalul Municipal Sebes

Sebeș, la 26.07.2017

PREȘEDINTE DE ȘEDINȚĂ
CONS. ITU SIMONA



CONTRASEMNEAZĂ
SECRETAR MUNICIPIU
CRISTINA ELENA VLAD

3 ex.MM/CV/CG- conține 2 pagini și anexă.

Anexa la H.C.L nr 178/2011

EXPERT TEHNIC
specialitatea . topografie - cadastru MIHET DAN
Sebes Alba , str. Dorobanti , nr. 59
Mobil : 0745045861

**DOCUMENTATIE CADASTRALA DE
PRIMA INSCRIERE IN SISTEMUL
INTEGRAT DE CADASTRU
SI CARTE FUNCIARA**

**OBIECT : SPITALUL MUNICIPAL SEBES-
SECTIA DE PSIHIATRIE PETRESTI
ADRESA : LOC. PETRESTI, STR. ENERGIEI,
NR. 52, JUD. ALBA**

INTOCMIT :
MIHET DAN
Aut. 0200/2013

CERTIFICAT
DE
AUTORIZARE
Seria RO-AB-F Nr.0200
MIHET DAN



P.F.A. MIHET DAN
Str. Dorobanti, nr. 59,
Mun. Sebes, jud. Alba
Tel.: 0745 045 861
Aut. OCPI: RO-AB-F_0200/2013

MEMORIU TEHNIC

- I. ADRESA IMOBILULUI: mun. Sebes , loc. Petresti , str. Energiei , nr. 52 , jud. Alba.
- II. BENEFICIAR: Municipiul Sebes - Spitalul Municipal Sebes.
- III. EXECUTANT: PFA Mihet Dan , detinatorul autorizatiei OCPI Alba RO-AB-F_0200/2013.
- IV. OBIECTUL LUCRARI: Inscrierea in Sistemul Integrat de Cadastru si Carte Funciara a Spitalului Municipal Sebes-Sectia de Psihiatrie Petresti.
- V. SITUATIA JURIDICA A IMOBILULUI : - Imobilul care face obiectul prezentei documentatii cadastrale de prima inscriere , se identifica cu pozitia nr. 702 din anexa nr. 5 a HGR nr. 974/2002 , avand suprafata totala de teren conform HGR de 700 mp. , respectiv suprafata totala masurata a terenului de 3386 mp..

Mentionez faptul ca suprafata construita a constructiei C1-Cladire Psihiatrie Petresti S+P+Ep conform HGR este de 408 mp. , fiind descrisa in mod eronat S+P+Ep ea avand in realitate nivel P+Ep in suprafata construita masurata a constructiei de 424 mp. , pe langa aceasta constructie mai existand 2 corpuri de cladire si anume C2-Magazie (S+P) in suprafata construita masurata de 43 mp. si C3-Arhiva (P) in suprafata construita masurata de 47 mp..

- din punct de vedere topografic Spitalul Municipal Sebes-Sectia de Psihiatrie Petresti se identifica cu imobilul inscris in CF nr. 73838 a UAT Sebes (provenita din conversia de pe hartie a CF nr. 1279 a loc. Petresti) , cu nr. topo. 877 ; 878 “ Cladire administrativa , cladire spital , magazie , garaj , centrala termica depozit de carburanti si curti constructii “ in suprafata de 3490 mp. , pentru care propun rectificarea suprafetei de la 3490 mp. la 3386 mp , suprafata rezultata din masuratori si inscrierea in CF in favoarea MUNICIPIULUI SEBES.

- solicitam intabularea definitiva in Cartea Funciara a cotei de 700/3386 parti teren in favoarea DOMENIULUI PUBLIC AL MUN. SEBES conform anexei nr. 5 a HGR nr. 974/2002 , respectiv intabularea provizorie in Cartea Funciara a cotei de 2686/3386 parti teren in favoarea DOMENIULUI PUBLIC AL MUN. SEBES.

- solicitam intabularea definitiva in Cartea Funciara a cotei de 408/424 parti constructie (Cladire de Psihiatrie Petresti) in favoarea DOMENIULUI PUBLIC AL MUN. SEBES conform anexei nr. 5 a HGR nr. 974/2002 , respectiv intabularea provizorie in Cartea Funciara a cotei de 16/424 parti constructie (Cladire de Psihiatrie Petresti) in favoarea DOMENIULUI PUBLIC AL MUN. SEBES , Deasemenea solicitam intabularea provizorie a constructiilor C2-Magazie (S+P) in suprafata construita masurata de 43 mp. si C3-Arhiva (P) in suprafata construita masurata de 47 mp.

Intocmit :
Ing. Mihet Dan
Aut. RO-AB-F_0200/2013





4573191

Carte Funciară Nr. 73838 Comuna/Oraș/Municipiu: Sebes

**EXTRAS DE CARTE FUNCİARA
PENTRU INFORMARE**Oficiul de Cadastru și Publicitate Imobiliară ALBA
Biroul de Cadastru și Publicitate Imobiliară Sebes

Nr.	8547
Ziua	10
Luna	07
Anul	2017

TEREN Intravilan

A. Partea I. Descrierea imobilului

Nr. CF vechi:1279 Petrești

Adresa: Loc. Petrești, Jud. Alba

Nr. Crt	Nr cadastral Nr.	Suprafața* (mp)	Observații / Referințe
A1	Top: 877, 878/1	3.490	

Construcții

Crt	Nr cadastral Nr.	Adresa	Observații / Referințe
A1.1	CAD: C1 Top: 877, 878/1	Loc. Petrești, Jud. Alba	clădire administrativă, clădire spital, magazine, garaj, centrală termică, depozit de carburanți

B. Partea II. Proprietari și acte

Inscrieri privitoare la dreptul de proprietate și alte drepturi reale	Referințe
565 / 02/12/1949	
Lege nr. 0;	
B1	Intabulare, drept de PROPRIETATE, dobândit prin Lege, cota actuala
	1/1
	1) STATUL ROMÂN
	OBSERVAȚII: (provenita din conversia CF 1279 Petrești)

C. Partea III. SARCINI

Inscrieri privind dezmembramintele dreptului de proprietate, drepturi reale de garanție și sarcini	Referințe
6099 / 05/06/1995	
Act nr. 0;	
C1	Intabulare, drept de ADMINISTRARE
	1) SPITALUL ORĂȘENESC SEBEȘ
	OBSERVAȚII: (provenita din conversia CF 1279 Petrești)

Anexa Nr. 1 La Partea I**Teren**

Nr cadastral	Suprafața (mp)*	Observații / Referințe
Top: 877, 878/1	3.490	

* Suprafața este determinată în planul de proiecție Stereo 70.

DETALII LINIARE IMOBIL

Geometria pentru acest imobil nu a fost găsită.

Date referitoare la teren

Crt	Categorie folosință	Intra vilan	Suprafața (mp)	Tarla	Parcelă	Nr. topo	Observații / Referințe
1	altele	DA	1.690	-	-	877	
2	altele	DA	1.800	-	-	878/1	

Date referitoare la construcții

Crt	Număr	Destinație construcție	Supraf. (mp)	Situație juridică	Observații / Referințe
A1.1	CAD: C1 Top: 877, 878/1	construcții industriale și edilitare	-	Cu acte	clădire administrativă, clădire spital, magazii, garaj, centrală termică, depozit de carburanți

Certific că prezentul extras corespunde cu pozițiile în vigoare din cartea funciară originală, păstrată de acest birou.

Prezentul extras de carte funciară este valabil la autentificarea de către notarul public a actelor juridice prin care se sting drepturile reale precum și pentru dezbateră succesiunilor, iar informațiile prezentate sunt susceptibile de orice modificare, în condițiile legii.
S-a achitat tariful de 20 RON, -Cheltănta externă nr.117857/10-07-2017 în suma de 20, pentru serviciul de publicitate imobiliară cu codul nr. 272.

Data soluționării,
12-07-2017

Data eliberării,
/ /

Asistent Registrator,
ALEXANDRU OPRITESCU

Referent,

(parafa și semnătura)

(parafa și semnătura)


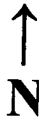
Alexandru-

Dumitru Opritescu

Semnat digital de Alexandru-
Dumitru Opritescu
Data: 2017.07.12 09:31:36 +03'00'

**COPIE DUPA PLANUL URBANISTIC GENERAL AL LOC. PETRESTI, PENTRU INCADRAREA
IN ZONA A IMOBILULUI CARE FACE OBIECTUL PREZENTEI DOCUMENTATII TEHNICE**

Scara 1: 5000



PF. MIHET DAN AUT. 0200/2013		PLAN DE INCADRARE IN ZONA LOC. PETRESTI, STR. ENERGIEI, NR. 67, JUD. ALBA	
	NUMELE	SEMNATUR	CERTIFICAT DE INCADRARE IN ZONA ADMINISTRATIVA
Masurat	MIHET DAN		SERIA 80 AB-F Nr. 0200 JUD. ALBA
Desenat	MIHET DAN		
Verificat			
Aprobat			
		MIHET DAN	

CALCULUL ANALITIC AL SUPRAFETELOR

SISTEM DE PROIECTIE " STEREOGRAFIC 70 "

TERENURI

CONSTRUCTII

IMOBIL CU NR. TOPO. 877, 878/1

Pct.	Nord(X)	Est(Y)
21	490614.219	388601.954
13	490588.066	388602.601
46	490587.449	388588.980
12	490587.211	388556.746
11	490587.074	388542.388
10	490588.085	388542.407
76	490588.235	388535.119
9	490588.562	388519.244
8	490589.056	388483.462
7	490598.218	388481.379
6	490612.209	388477.542
51	490644.549	388466.734
52	490647.551	388475.415
5	490612.610	388484.043
4	490613.640	388510.871
3	490613.734	388525.567
50	490613.759	388542.515
58	490613.748	388574.887
57	490613.885	388580.540
40	490613.857	388586.932

S = 3386.110 mp

CURTI CONSTRUCTII - 1

Pct.	Nord(X)	Est(Y)
21	490614.219	388601.954
13	490588.066	388602.601
46	490587.449	388588.980
12	490587.211	388556.746
11	490587.074	388542.388
10	490588.085	388542.407
76	490588.235	388535.119
9	490588.562	388519.244
8	490589.056	388483.462
7	490598.218	388481.379
6	490612.209	388477.542
51	490644.549	388466.734
52	490647.551	388475.415
5	490612.610	388484.043
4	490613.640	388510.871
3	490613.734	388525.567
50	490613.759	388542.515
58	490613.748	388574.887
57	490613.885	388580.540
40	490613.857	388586.932

S = 3386.110 mp

C1 - CLADIRE NEUROPSIHIATRIE PETRESTI (P+Ep)

Pct.	Nord(X)	Est(Y)
40	490613.857	388586.932
73	490611.632	388586.870
41	490611.654	388589.116
42	490606.237	388589.040
43	490606.225	388589.678
44	490595.081	388589.627
74	490595.105	388588.917
45	490591.613	388588.920
66	490591.828	388583.326
65	490594.020	388583.282
64	490594.019	388578.321
63	490595.349	388578.330
75	490595.485	388566.774
62	490593.760	388566.766
61	490593.765	388562.953
60	490595.358	388562.960
59	490595.447	388560.736
54	490606.516	388560.753
55	490606.439	388578.296
56	490611.596	388578.228
72	490611.525	388580.582
57	490613.885	388580.540

S = 423.694 mp

C2 - MAGAZIE (S+P)

Pct.	Nord(X)	Est(Y)
47	490598.106	388554.270
48	490607.040	388554.229
49	490606.912	388549.340
71	490598.071	388549.415

S = 43.305 mp

C3 - ARHIVA (P)

Pct.	Nord(X)	Est(Y)
68	490589.420	388541.521
69	490596.793	388541.441
70	490596.939	388535.159
2	490589.617	388535.125

S = 46.572 mp


Executant
ING. MIHET DAN
AUT. 0200/2013

CERTIFICAT
DE
AUTORIZARE

Seria RO-AB-F Nr.0200

MIHET DAN

Data
17.07.2017





PRIMĂRIA MUNICIPIULUI
SEBEȘ
Inregistrat nr. 20948
Zua 29 luna 10 anul 2002

MONITORUL OFICIAL

AL

ROMÂNIEI

PARTEA I
Anul XIV — Nr. 701 bis LEGI, DECRETE, HOTĂRĂRI ȘI ALTE ACTE Miercuri, 25 septembrie 2002

ANEXA Nr. 5 — Inventarul bunurilor care
aparțin domeniului public al municipiului
Sebeș

HOTĂRĂRI ALE GUVERNULUI ROMÂNIEI

GUVERNUL ROMÂNIEI

HOTĂRÂRE
privind atestarea domeniului public al județului Alba, precum și al municipiilor,
orașelor și comunelor din județul Alba

În temeiul prevederilor art. 107 din Constituția României și ale art. 21 alin. (3) din Legea nr. 213/1998 privind
regimul domeniului public și regimul juridic al acesteia,

Guvernul României adoptă prezenta hotărâre.

Articol unic. — Se atestă apartenența la domeniul public al comunelor din județul Alba a bunurilor cuprinse în anexele
județului Alba, precum și al municipiilor, orașelor și nr. 1-77*) care fac parte integrantă din prezenta hotărâre

PRIM-MINISTRU
ADRIAN NĂSTASE

Contrasemnează:
Ministrul administrației publice,
Octav Cozmâncă
Ministrul finanțelor publice,
Mihai Nicolae Tănăsescu

București, 5 septembrie 2002.
Nr. 974.

*) Anexele nr. 1-77 se publică ulterior.

**JUDETUL ALBA
MUNICIPIUL SEBES**

Anexa nr. 5

Comisia speciala pentru intocmirea
inventarului bunurilor care
alcatuiesc domeniul public al
municipiului SEBES

Institut de Consiliul Local,
prin Hotararea nr.125 din 2001
Primarul municipiului Sebes,

Ing. Ec. Mugurel Liviu SARBU

**INVENTARUL BUNURILOR CARE APARTIN DOMENIULUI PUBLIC
AL MUNICIPIULUI SEBES**

nr.ct	Codul de clasificare	Denumirea bunului	Elemente de identificare	Anul dobandirii sau, dupa caz dării in folosinta	Valoarea de inventar	Situatia juridica actuala
0	1	2	3	4	5	6
1	1.3.1.	Cladire remiza PSI Sebes	Cladire situata in Sebes, cart.Lucian Blaga, acces str.Vanatori, fundatie din beton, zidarie caramida, regim inaltime-parter,2 incaperi, Ac-100mp, Au-66 mp, N-propritate privata,S-alee acces,E-str.Vanatori,V-cartier L.Blaga	1950	58.969	nr.top. 1354

HOTĂRÂRE Nr. 974 din 5 septembrie 2002
privind atestarea domeniului public al județului Alba, precum și al municipiilor, orașelor și
comunelor din județul Alba
EMITENT: GUVERNUL ROMÂNIEI
PUBLICATĂ ÎN: MONITORUL OFICIAL NR. 701 din 25 septembrie 2002

În temeiul prevederilor art. 107 din Constituția României și ale art. 21 alin. (3) din Legea nr.
213/1998 privind proprietatea publică și regimul juridic al acesteia,

Guvernul României adoptă prezenta hotărâre.

ARTICOL UNIC

Se atestă apartenența la domeniul public al județului Alba, precum și al municipiilor, orașelor și
comunelor din județul Alba a bunurilor cuprinse în anexele nr. 1 - 77*) care fac parte integrantă din
prezenta hotărâre.

*) Anexele nr. 1 - 77 se publică ulterior.

PRIM-MINISTRU
ADRIAN NĂSTASE

Contrasemnează:
Ministrul administrației publice,
Octav Cozmâncă

Ministrul finanțelor publice,
Mihai Nicolae Tănăsescu

697	1.6.2.		Cladire neurologie	situat in Sebes, str. Av. Oiteanu, nr. 15, constructie cu fundatie beton, zidarie caramida, sarpanta lemn, invelitoare tigla, reg. inaltime S+P, 20 incaperi, Sc= 286,77mp, Su= 307mp, St= 853mp, vecini: N- propr. Privata, S-propr. Privata, E-str. Surianu, V- sectie ambulator pediatrie	1960	123.595	Prop. Statul Roman, in cota de 1/1 parti, cu titlu Lege, nr.top. 403/1.
698	1.6.2.		Cladire Dispensar Petresti	fundatie beton, zidarie caramida, sarpanta lemn, invelitoare tigla, reg. inaltime S+P, 6 incaperi, Sc= 66,11mp, Su= 46mp, Steren= 1100mp, vecini: N- propr. Privata, S-propr. Privata, E-propr. Privata, V- str. 1Mai	1950	53.111	prop. Statul Roman in adm. spital
699	1.6.2.		Cladire Dispensar II	situat in Sebes, str. M. Kogalniceanu, nr. 28, constructie cu fundatie beton, zidarie caramida, sarpanta lemn, invelitoare tigla, reg. inaltime P+2, 8 incaperi, St teren=1470mp, Sc= 435mp, Su= 307mp, vecini: N- propr. Privata, S-propr. Privata, E-alei, V- dom. public situat in Sebes, str. M. Viteazul, nr. 28, constructie cu fundatie beton, zidarie caramida, sarpanta lemn, invelitoare tigla, reg. inaltime P+1, 45 incaperi, St teren=1692mp; Sc= 435mp, Su= 607mp, St= 1620mp; vecini: N- propr. Privata, S-propr. Privata, E- str. M. Viteazul, V- propr. privata	1973	1.119.600	Consiiliul Local Sebes nr. 116/1999, se intabuleaza dreptul de proprietate in favoarea Statului Roman cu drept de administrare in favoarea Spitalului Prop. Statul Roman, cu titlu Localizare; drept de administrare in favoarea spitalului "Sofia" Sebes
700	1.6.2.		Cladire Centru sanatare	situat in Sebes, str. 1848, nr. 28, constructie cu fundatie beton, zidarie caramida, sarpanta lemn, invelitoare tigla, reg. inaltime S+ P, 8 incaperi, Sc= 62,3mp, Su= 607mp, St= 320mp; vecini: N- propr. Privata, S-Sala de Sport, E-str. 1848, V- propr. privata	1976	1.223.182	Prop. Statul Roman, cu titlu Localizare; drept de administrare in favoarea spitalului "Sofia" Sebes
701	1.6.2.		Dispensar Comasat	situat in Petresti, str. Energiei, nr. 747, constructie cu fundatie beton, zidarie caramida, sarpanta lemn, invelitoare tigla, reg. inaltime S+P+1, 20 incaperi, Sc= 408,21mp, Su= 694,77mp, S= 700mp; vecini: N- propr. Privata, S-propr. Privata, E-propr. Privata, V-	1976	96.700	Prop. Statul Roman, cu titlu Localizare nr.top.1210/2 (CF 23522)
702	1.6.2.		Cladire psihiatrie		1978	202.820	Prop. Statul Roman, nr.top.877, 878, 876/2

PLAN DE AMPLASAMENT SI DELIMITARE A IMOBILULUI

Scara 1 : 500

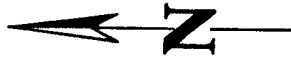
ANEXA NR. 1.35

Necadastral :	Suprafata mas. : 3386 mp.	Adresa imobilului : intravilanul loc. Petresti , str. Energiei , nr. 52 , jud. ALBA
Cartea Funciara nr.	73838	U.A.T. Sebes-Petresti
		Cod sirsup 001874

INVENTAR DE COORDONATE

Pct.	Nord(X)	Est(Y)
21	4.90616.219	308601.954
13	4.90588.866	308492.601
46	4.90587.449	308588.980
12	4.90587.271	308556.746
11	4.90587.074	308542.308
10	4.90586.885	308542.407
1	4.90588.235	308535.179
9	4.90588.562	308539.244
8	4.90589.056	308483.462
7	4.90598.238	308481.379
6	4.90612.209	308477.542
51	4.90644.549	308466.734
52	4.90647.551	308475.445
5	4.90612.610	308484.043
4	4.90613.640	308510.871
3	4.90613.734	308525.567
50	4.90613.759	308542.515
58	4.90613.748	308574.887
57	4.90613.885	308590.540
40	4.90613.857	308586.932

S = 3386,18 mp



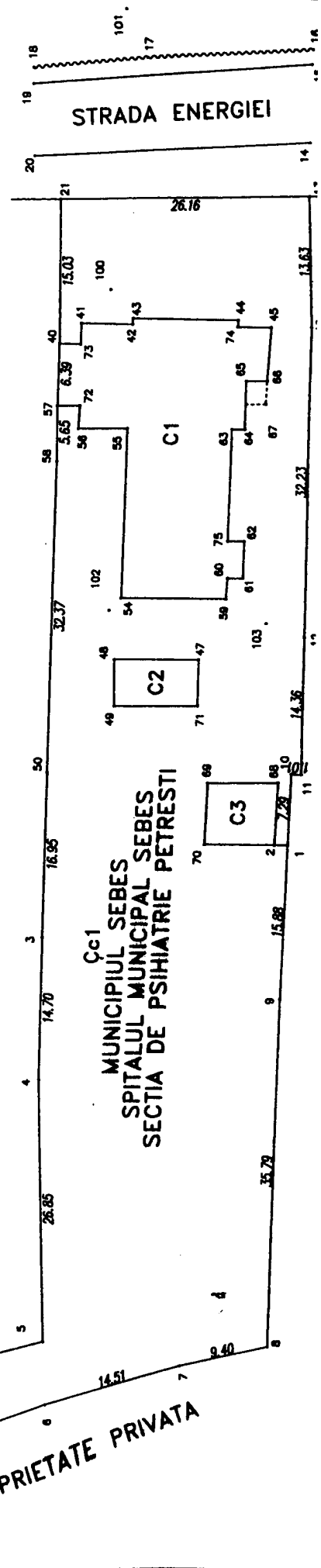
STRADA ZAMBILETOR

STRADA ENERGIEI

PROPRIETATE PRIVATA

PROPRIETATE PRIVATA

CC1
MUNICIPIUL SEBES
SPITALUL MUNICIPAL SEBES
SECTIA DE PSIHIATRIE PETRESTI



A. Date referitoare la teren

Nr. parcela	Categoria de folosinta	Suprafata (mp)	Mentiumi
1	CC	3386	• Imprejmut cu gard din beton si din plasa
Total		3386	

B. Date referitoare la constructii

cod constr.	Destinatia	Suprafata construita la sol (mp)	Mentiumi
C1	CIE	424	
C2	CIE	43	CLADIRE PSIHIATRIE PETRESTI (P+Ep)
C3	CIE	47	MAGAZIE (S+P)
Total		514	ARHIVA (P)

Suprafata totala masurata a imobilului=3386 mp.



Executant,
Ing. Mihet Dan
Aut. 0200/2013

Data: 17.07.2017

Confirm executarea masuratorilor in teren, corectitudinea incadrarii documentatiei cadastrale si corespondenta cu realitatea terenului.

Inspector :

Confirm introducerea imobilului in baza de date integrata si atribuirea numarului cadastral



SECRETAR/MUNICIPIU
CRISTINA ELENA VLAD